

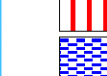









Bassin du Gardon d'Alès

Zonage réglementaire

Commune de CENDRAS

Fond de plan : Cadastre de la commune

-  F-U = zone urbanisée inondable par un aléa fort
-  F-Ud = zone urbanisée inondable en contrebas d'une digue inondable par un aléa fort
-  M-U = zone urbanisée inondable par un aléa modéré
-  M-Ud = zone urbanisée inondable en contrebas d'une digue inondable par un aléa modéré
-  N-U et N-Ud = zone non urbanisée inondable par un aléa fort ou située en contrebas d'une digue et soumise à un aléa fort
-  N-U et N-Ud = zone non urbanisée inondable par un aléa modéré ou située en contrebas d'une digue et soumise à un aléa modéré
-  R-U = zone non urbanisée inondable par un aléa résiduel ou indéterminé
-  R-U = zone urbanisée inondable par un aléa résiduel ou indéterminé
-  Limite communale
-  Profil en travers

Réalisé par L. Decroix - Dessinateur

Validé par Philippe Larrière - Chargé de études

29/09/2016

Fichier : Plan imprimé :

Echelle : 1 / 5 000

0 50 100 m

ME 04 06 26

INGÉNIEUR D'ÉTAT

INGÉNIEUR D'ÉTAT

INGÉNIEUR D'ÉTAT

INGÉNIEUR D'ÉTAT

INGÉNIEUR D'ÉTAT

INGÉNIEUR D'ÉTAT

INGÉNIEUR D'ÉTAT

INGÉNIEUR D'ÉTAT

CENDRAS