


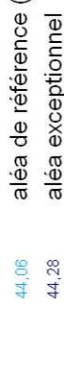










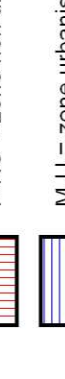
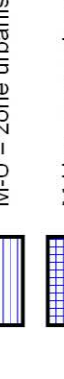


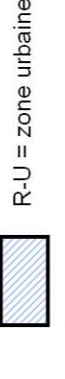











































































-  limite communale
-  ligne de projection depuis le lit mineur (DREN, janvier 2009)
-  ligne de projection depuis le lit mineur (Symantec, mai 2009)
-  ligne de référence (cote de 1856 modifiée aux conditions d'écoulement actuelles)
-  FZ
-  FZ
-  FZ
-  FZ
-  FZ
-  FZ
-  FZ
-  FZ
-  FZ
-  FZ
-  FZ
-  FZ
-  FZ
-  FZ
-  FZ
-  FZ
-  FZ
-  FZ
-  FZ
-  FZ
-  FZ
-  FZ
-  FZ
-  FZ
-  FZ
-  FZ
-  FZ
-  FZ
-  FZ
-  FZ
-  FZ
-  FZ
-  FZ
-  FZ
-  FZ
-  FZ
-  FZ
-  FZ
-  FZ
-  FZ
-  FZ
-  FZ
-  FZ
-  FZ
-  FZ
-  FZ
-  FZ
-  FZ
-  FZ
-  FZ
-  FZ
-  FZ
-  FZ
-  FZ
-  FZ
-  FZ
-  FZ
-  FZ
-  FZ
-  FZ
-  FZ
-  FZ
-  FZ
-  FZ
-  FZ
-  FZ
-  FZ
-  FZ
-  FZ
-  FZ
-  FZ
-  FZ
-  FZ
-  FZ
-  FZ
-  FZ
-  FZ
-  FZ
-  FZ
-  FZ
-  FZ
-  FZ
-  FZ
-  FZ
-  FZ
-  FZ
-  FZ
-  FZ

FZ = zone comprise dans la bande de sécurité (100m ou 400m) à l'intérieur d'une ligne

FZ = zone urbaines inondables par un aléa fort

FZ = zone de centre urbain inondable par un aléa fort

FZ = zone non urbanisée inondable par un aléa fort

MZ = zone urbaines inondables par un aléa modéré

MZ = zone de centre urbain inondable par un aléa modéré

MZ = zone non urbanisée inondable par un aléa modéré

RZ = zone urbaines inondables par un aléa résiduel

RZ = zone de centre urbain inondable par un aléa résiduel

RZ = zone non urbanisée inondable par un aléa résiduel

RZ = zone non urbanisée inondable par un aléa résiduel

RZ = zone non urbanisée inondable par un aléa résiduel

RZ = zone non urbanisée inondable par un aléa résiduel

RZ = zone non urbanisée inondable par un aléa résiduel

RZ = zone non urbanisée inondable par un aléa résiduel

RZ = zone non urbanisée inondable par un aléa résiduel

RZ = zone non urbanisée inondable par un aléa résiduel

RZ = zone non urbanisée inondable par un aléa résiduel

RZ = zone non urbanisée inondable par un aléa résiduel

RZ = zone non urbanisée inondable par un aléa résiduel

RZ = zone non urbanisée inondable par un aléa résiduel

RZ = zone non urbanisée inondable par un aléa résiduel

RZ = zone non urbanisée inondable par un aléa résiduel

RZ = zone non urbanisée inondable par un aléa résiduel

RZ = zone non urbanisée inondable par un aléa résiduel

RZ = zone non urbanisée inondable par un aléa résiduel

RZ = zone non urbanisée inondable par un aléa résiduel

RZ = zone non urbanisée inondable par un aléa résiduel

RZ = zone non urbanisée inondable par un aléa résiduel

RZ = zone non urbanisée inondable par un aléa résiduel

RZ = zone non urbanisée inondable par un aléa résiduel

RZ = zone non urbanisée inondable par un aléa résiduel

RZ = zone non urbanisée inondable par un aléa résiduel

RZ = zone non urbanisée inondable par un aléa résiduel

RZ = zone non urbanisée inondable par un aléa résiduel

RZ = zone non urbanisée inondable par un aléa résiduel

RZ = zone non urbanisée inondable par un aléa résiduel

RZ = zone non urbanisée inondable par un aléa résiduel

RZ = zone non urbanisée inondable par un aléa résiduel

RZ = zone non urbanisée inondable par un aléa résiduel

RZ = zone non urbanisée inondable par un aléa résiduel

RZ = zone non urbanisée inondable par un aléa résiduel

RZ = zone non urbanisée inondable par un aléa résiduel

RZ = zone non urbanisée inondable par un aléa résiduel

RZ = zone non urbanisée inondable par un aléa résiduel

RZ = zone non urbanisée inondable par un aléa résiduel

RZ = zone non urbanisée inondable par un aléa résiduel

RZ = zone non urbanisée inondable par un aléa résiduel

RZ = zone non urbanisée inondable par un aléa résiduel

RZ = zone non urbanisée inondable par un aléa résiduel

RZ = zone non urbanisée inondable par un aléa résiduel

RZ = zone non urbanisée inondable par un aléa résiduel

RZ = zone non urbanisée inondable par un aléa résiduel

RZ = zone non urbanisée inondable par un aléa résiduel

RZ = zone non urbanisée inondable par un aléa résiduel

RZ = zone non urbanisée inondable par un aléa résiduel

RZ = zone non urbanisée inondable par un aléa résiduel

RZ = zone non urbanisée inondable par un aléa résiduel

RZ = zone non urbanisée inondable par un aléa résiduel

RZ = zone non urbanisée inondable par un aléa résiduel

RZ = zone non urbanisée inondable par un aléa résiduel

RZ = zone non urbanisée inondable par un aléa résiduel

RZ = zone non urbanisée inondable par un aléa résiduel

RZ = zone non urbanisée inondable par un aléa résiduel

RZ = zone non urbanisée inondable par un aléa résiduel

RZ = zone non urbanisée inondable par un aléa résiduel

RZ = zone non urbanisée inondable par un aléa résiduel

RZ = zone non urbanisée inondable par un aléa résiduel

RZ = zone non urbanisée inondable par un aléa résiduel

RZ = zone non urbanisée inondable par un aléa résiduel

RZ = zone non urbanisée inondable par un aléa résiduel

RZ = zone non urbanisée inondable par un aléa résiduel

RZ = zone non urbanisée inondable par un aléa résiduel

RZ = zone non urbanisée inondable par un aléa résiduel

RZ = zone non urbanisée inondable par un aléa résiduel

RZ = zone non urbanisée inondable par un aléa résiduel

RZ = zone non urbanisée inondable par un aléa résiduel

RZ = zone non urbanisée inondable par un aléa résiduel

RZ = zone non urbanisée inondable par un aléa résiduel

RZ = zone non urbanisée inondable par un aléa résiduel

RZ = zone non urbanisée inondable par un aléa résiduel

RZ = zone non urbanisée inondable par un aléa résiduel

Cartographie du risque d'inondation: Gard Rhodanien et Camargue Gardoise

Direction départementale des Territoires et de la Mer du Gard

Service Observation Territoriale Urbanisme et Risques

Unité Risques Inondation

