

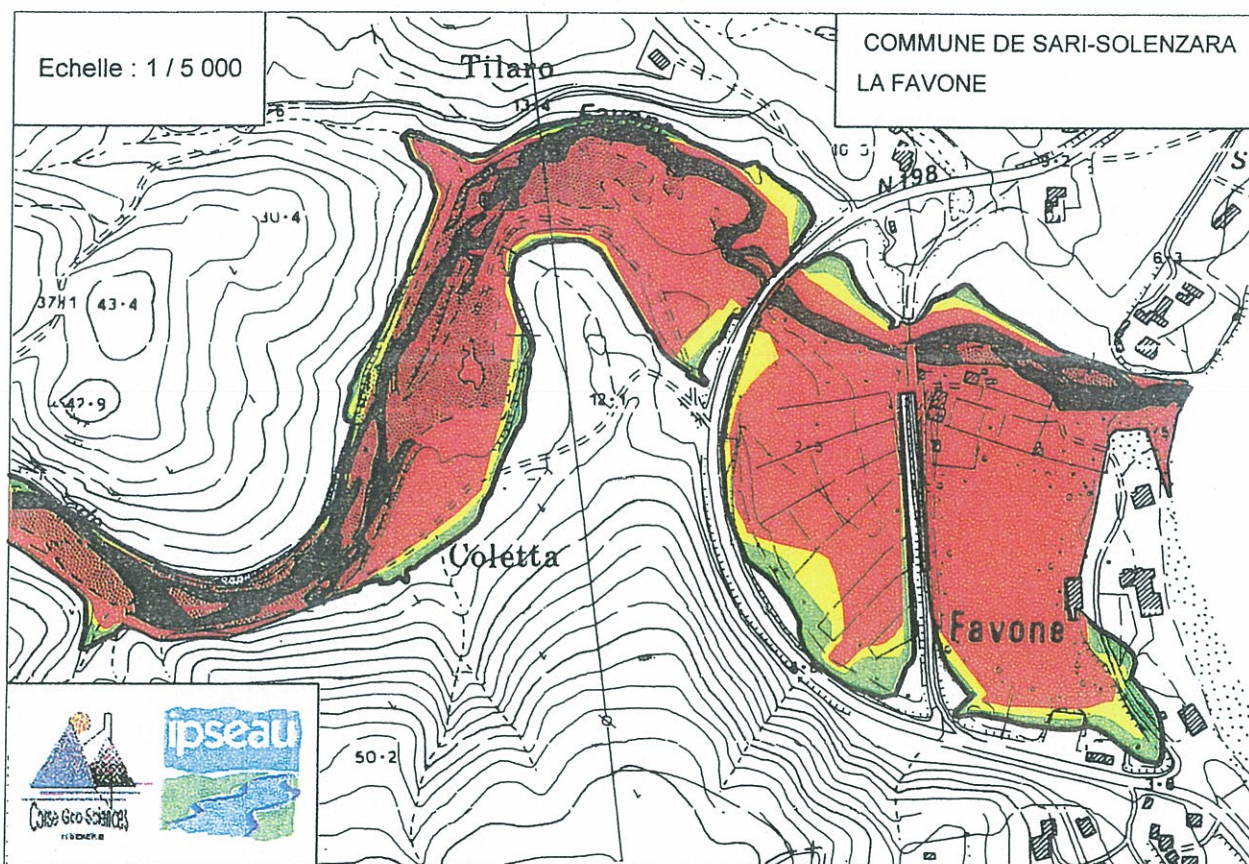
PREFECTURE DE LA CORSE DU SUD

Direction Départementale de l'Équipement  
Service Aménagement Urbanisme et Habitat






\*\*\*\*\*

PLAN DE PREVENTION DES RISQUES  
D'INONDATION DANS LE BASSIN  
VERSANT DE LA FAVONE

CARTE DU ZONAGE REGLEMENTAIRE



**LEGENDE**

	Risque très fort
	Risque fort
	Risque modéré
	Limite du périmètre du PPR
	Secteur urbain existant en zone de risque modéré

0 50 100 150 m

Novembre 2000

Vu pour être annexé à l'arrêté en date  
du... 22... AVRIL 2002...  
le Directeur Régional de la Sécurité Civile :  
AJACCIO  
Pour le Préfet et par délégation

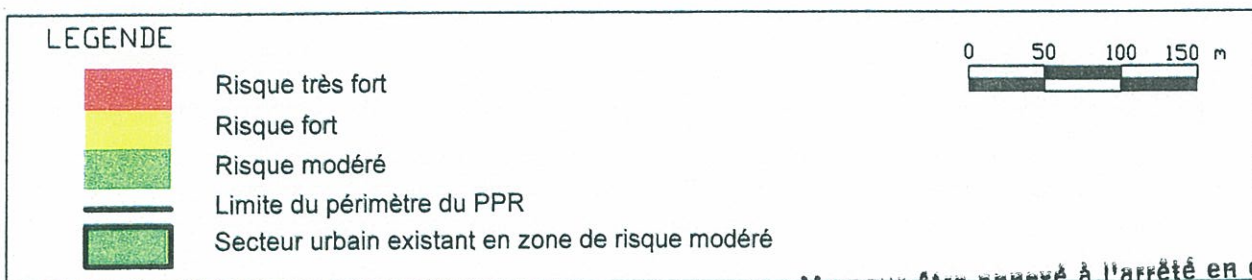
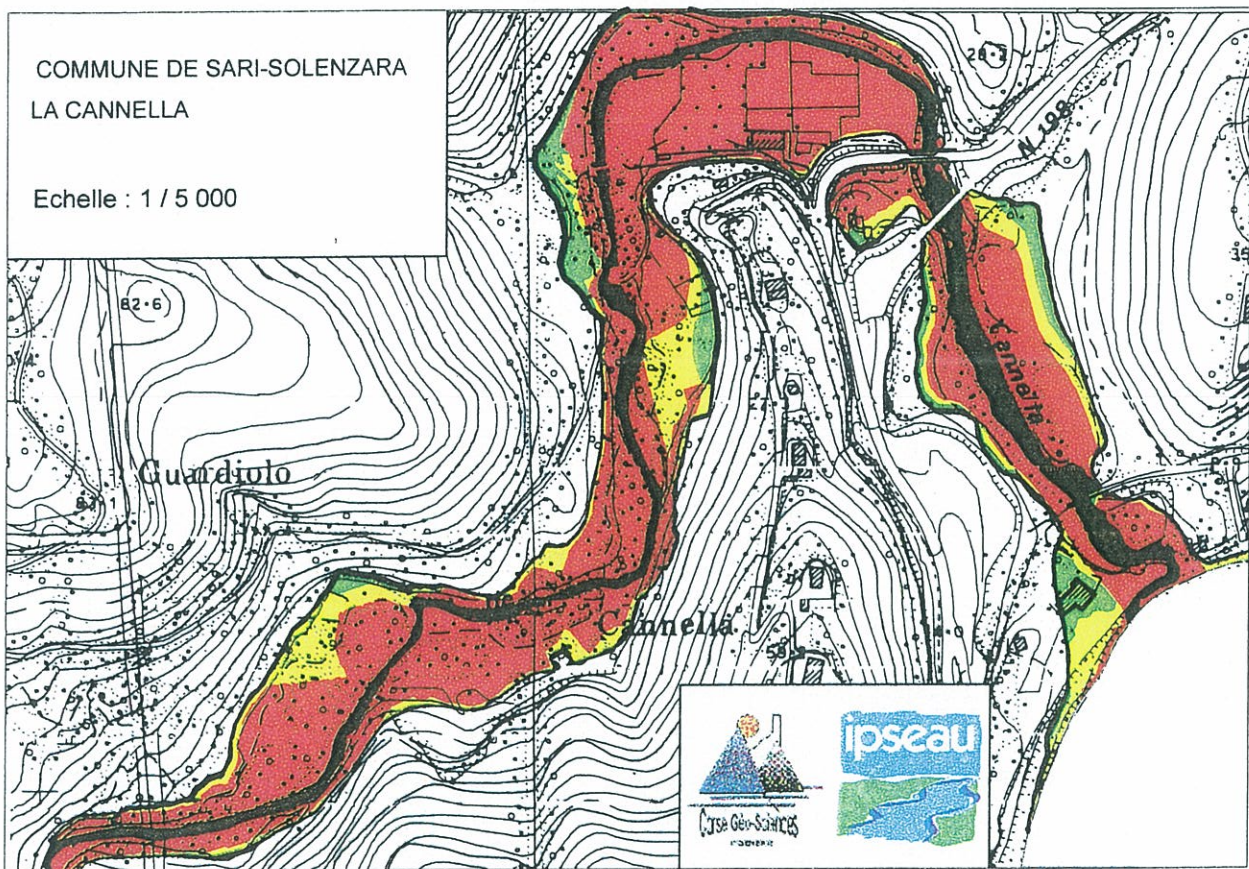
PREFECTURE DE LA CORSE DU SUD

Direction Départementale de l'Équipement  
Service Aménagement Urbanisme et Habitat

\*\*\*\*\*

PLAN DE PREVENTION DES RISQUES  
D'INONDATION DANS LE BASSIN  
VERSANT DE LA CANNELLA

CARTE DU ZONAGE REGLEMENTAIRE



Novembre 2000

Vu pour être annexé à l'arrêté en date  
du... 22 AVR 2002...  
LE PRÉFET,  
Le Directeur Régional de la Sécurité Civile :  
AJACCIO  
Pour le Préfet et par délégation