

Commune de Conca

Commune de Zona


PLAN DE PREVENTION DES RISQUES
D'INONDATION DANS LE BASSIN VERSANT DU
CAVU


CARTE DU ZONAGE REGLEMENTAIRE
(fond topographique - échelle 1/5000^e)





PLANCHE N°3

LEGENDE

 ALEA TRES FORT

 ALEA FORT

 CONSTRUCTIONS EXITANTES

 PERIMETRE du PPR
P3 PROFIL EN TRAVERS (CF. ETUDE HYDRAULIQUE
SAFEGE ET NOTE DE PRESENTATION DU P.P.R.I.)
Pk:7.737 POINT KILOMETRIQUE

Z = 5.35 COTE DE LA CRUE DE REFERENCE (NGF)