

maître d'ouvrage

 République Française
 Préfecture du Finistère

PROJET

service instructeur
 ministère de l'Équipement,
 des Transports, du Logement
 et du Tourisme et de la Mer





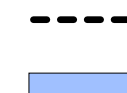




 Direction
 Départementale
 de l'Équipement
 du Finistère

PPRI prescrit le 19 novembre 1997
 Approuvé par arrêté préfectoral
 du 21 juin 2000
 Révisé prescrit le 21 juin 2001
 Arrêté préfectoral des mesures
 par anticipation en date
 du 04 avril 2002
 Révision approuvée par arrêté
 préfectoral du

Révision du Plan de Prévention des Risques naturels prévisibles Inondation (PPRI)

Bassin de la rivière de Morlaix -
 Communes de Morlaix, Plourin les Morlaix et Saint Martin des Champs

B - CARTE DES ALÉAS

-  Aléa faible
 -  Aléa moyen
 -  Aléa fort
 -  Profils en travers
 -  Cote de référence du profil
 -  Limites communales
 -  Cours d'eau
 -  Limites de la ZAC Rue de Brest
- MARS 2004
 Traitement des données
 par le bureau d'études ST

 Mise en page: 0001/09/01 - mars 2004
 P. de la Morlaix, 10000 Morlaix, 02
 0961 82 82 (en consultation)
 02 98 300000 (08 000)
- 0 100 200 m
 Echelle : 1 / 5.000

MARS 2004
 Traitement des données
 par le bureau d'études ST

 Mise en page: 0001/09/01 - mars 2004
 P. de la Morlaix, 10000 Morlaix, 02
 0961 82 82 (en consultation)
 02 98 300000 (08 000)