

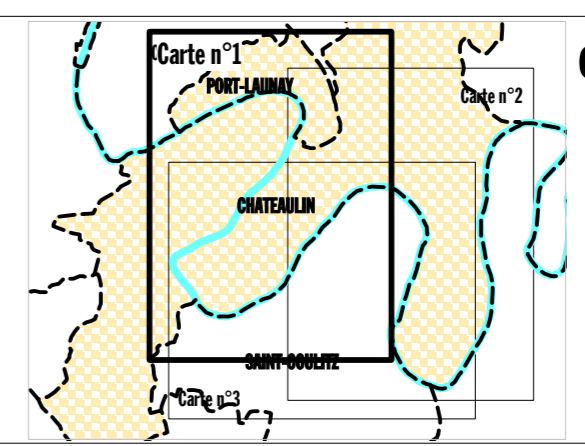
PPR prescrit sur Châteaulin et  
 Port Launay le 13 mai 1996  
 et approuvé par arrêté  
 préfectoral le 02 juin 1997  
 Révision prescrite le 29 juin 2001  
 le 09 août 2001  
 Arrêté préfectoral des mesures  
 par anticipation en date  
 du 04 avril 2002

## Plan de Prévention des Risques naturels prévisibles Inondation (PPRI)





Bassin de l'Aulne



### Communes de Châteaulin, Port-Launay et Saint Coultiz 2 - Cartographie des zones du règlement

Document approuvé  
 par arrêté préfectoral  
 n° 2005-0049  
 du 12 JAN. 2005  
 Pour le Préfet,  
 Le Chef du Service  
 Interministériel de Défense  
 et de la Protection Civiles  
 signé  
 Marguerite KERVELLA

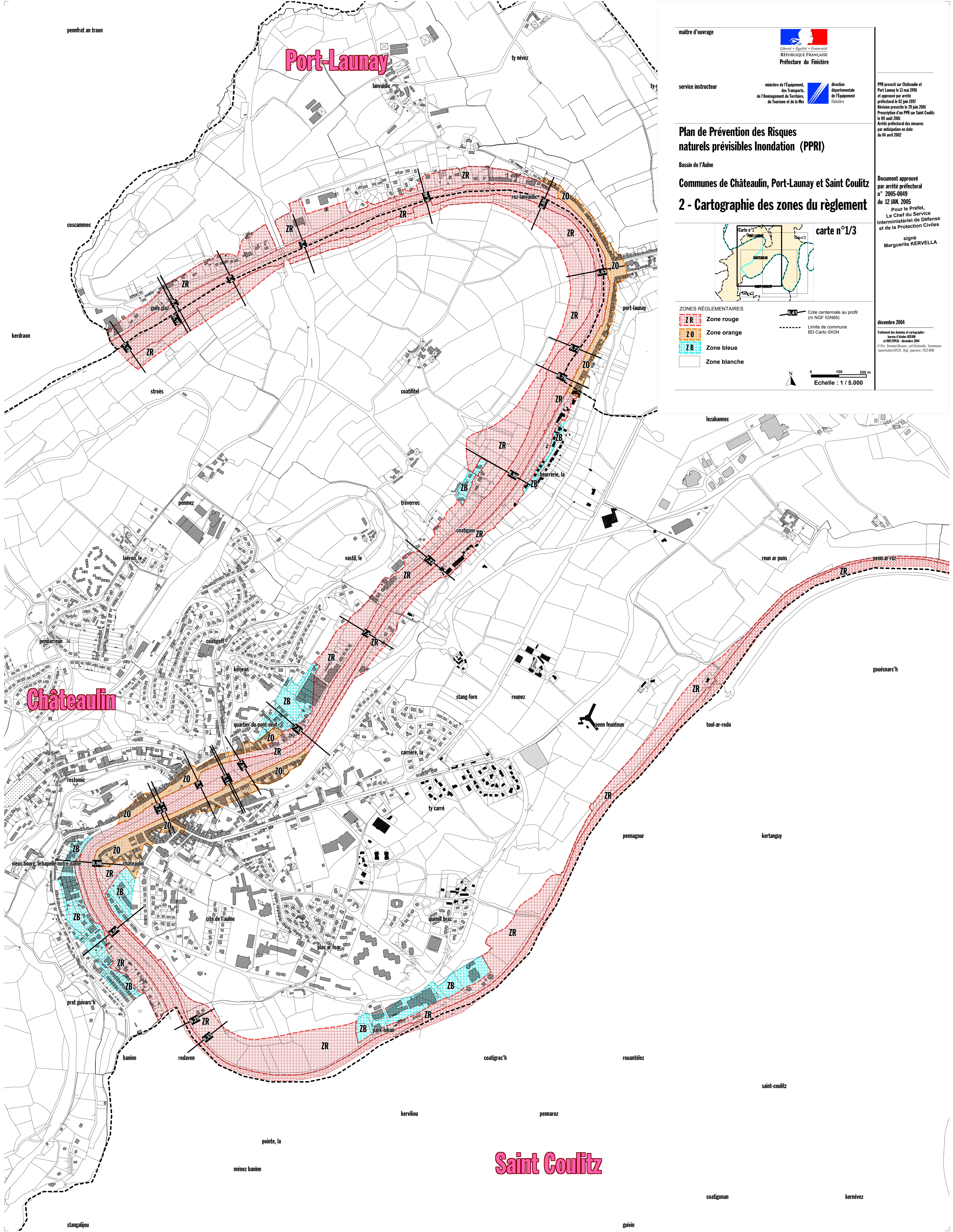


carte n°1/3

- ZONES RÉGLEMENTAIRES
-  Zone rouge (ZR)
  -  Zone orange (ZO)
  -  Zone bleue (ZB)
  -  Zone blanche

-  Cote centennale au profil (m NGF IGN69)
  -  Limite de commune (BD-Carto ©IGN)
- N  
 0 100 200 m  
 Echelle : 1 / 5.000

décembre 2004  
 Traitement des données et cartographie :  
 bureau d'études BSCRM  
 et DDE/DRM - décembre 2004  
 © PPR : Demain Risques, Institut Châteaulin, Communes  
 de Châteaulin, Port-Launay, Saint-Coultiz

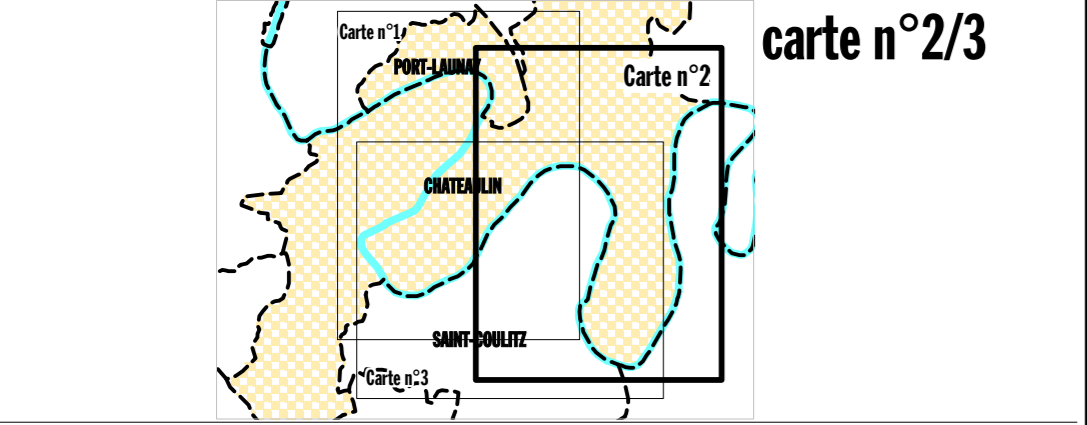


**Plan de Prévention des Risques  
naturels prévisibles Inondation (PPRI)**





Bassin de l'Aulne


**Communes de Châteaulin, Port-Launay et Saint Coultz**


**2 - Cartographie des zones du règlement**



**ZONES RÉGLEMENTAIRES**

-  **ZR** Zone rouge
-  **ZO** Zone orange
-  **ZB** Zone bleue
-  Zone blanche

 Cote centennale au profil  
(m NGF IGN69)

 Limite de commune  
BD-Carto ©IGN

0 100 200 m  
Echelle : 1 / 5.000

PPR prescrit sur Châteaulin et  
Port Launay le 13 mai 1996  
et approuvé par arrêté  
préfectoral le 02 juin 1997  
Révision prescrite le 29 juin 2001  
Prescription d'un PPR sur Saint Coultz  
le 09 août 2001.  
Arrêté préfectoral des mesures  
par anticipation en date  
du 04 avril 2002

Document approuvé  
par arrêté préfectoral  
n° 2005-0049  
du 12 JAN. 2005

Pour le Préfet,  
Le Chef du Service  
Interministériel de Défense  
et de la Protection Civiles

signé  
Marguerite KERVELLA

décembre 2004

Travail des données et cartographie :  
Bureau d'Études BÉCOM  
et BÉCOM 2004 - décembre 2004  
© Par : Bureau d'Études, sur Châteaulin, Communes  
Supplémentaire (P.P.S.C., Stg., approuvé, P.22, N.01)



