

maître d'ouvrage 
 Liberté • Égalité • Fraternité
 RÉPUBLIQUE FRANÇAISE
 Préfecture du Finistère

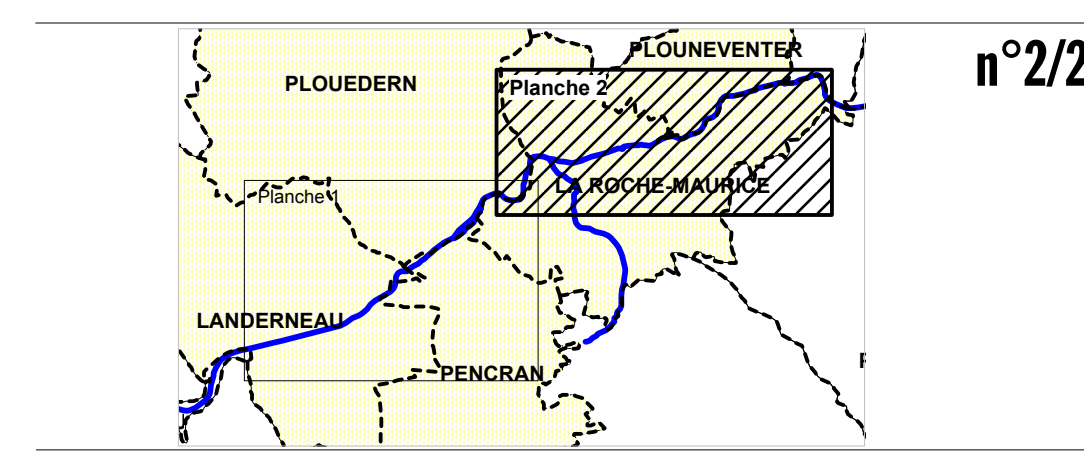
service instructeur 
 ministère de l'Équipement,
 des Transports,
 de l'Aménagement du Territoire,
 du Tourisme et de la Mer







PPR prescrit le 07 février 2000
 Arrêté préfectoral des mesures
 par anticipation en date
 du 04 avril 2002

**Plan de Prévention des Risques
 naturels prévisibles Inondation (PPRI)**
 Bassin de la rivière Elom
**Communes de Landerneau, Pencran, Plouédern,
 Plouneventer et La Roche Maurice**

Document approuvé
 par arrêté préfectoral
 n° 2005-0019
 du 06 JAN. 2005
 Pour le Préfet,
 Le Chef du Service
 Interministériel de Défense
 et de la Protection Civiles

2 - Cartographie des zones du règlement



 Zone rouge	 5,90 m	Cote centennale au profil (m NGF IGN69)
 Zone orange		Limite de commune BD-Carto ©IGN
 Zone bleue		
 Zone blanche		

novembre 2004
 © Par: Demain (Risques, soft/Elom)
 PPR: Land_approbation)
 Land Règlement 5000 approuvé W01

Echelle : 1 / 5.000

signé
Marguerite KERVELLA