








**LEGENDE**

-  Risque fort en zone urbaine (inconstructible)
-  Risque fort en centre urbain
-  Risque moyen en zone urbaine
-  Zone alluviale (Risque de remontées de nappe)
-  Zone d'expansion des crues (zone inondable en zone rurale)
-  Risque de ruissellement
-  Limite de commune

EURE

Commune de Bus-St-Rémy

Commune de Fourges

Commune d'Amenuco

Commune de Gasny

VAL D'OISE



DECEMBRE 2004		DIRECTION DEPARTEMENTALE DE L'EQUIPEMENT DE L'EURE
		ETUDE PREALABLE AU P.P.R.I. DE L'EPTA AVAL
Ech : 1/10000	CARTE DE ZONAGE REGLEMENTAIRE FOURGES	