








**LEGENDE**

-  Risque fort en zone urbaine (inconstructible)
-  Risque fort en centre urbain
-  Risque moyen en zone urbaine
-  Zone alluviale (Risque de remontées de nappe)
-  Zone d'expansion des crues (zone inondable en zone rurale)
-  Risque de ruissellement
-  Limite de commune

EURE

Commune d'Amenucot

Commune de Gasny

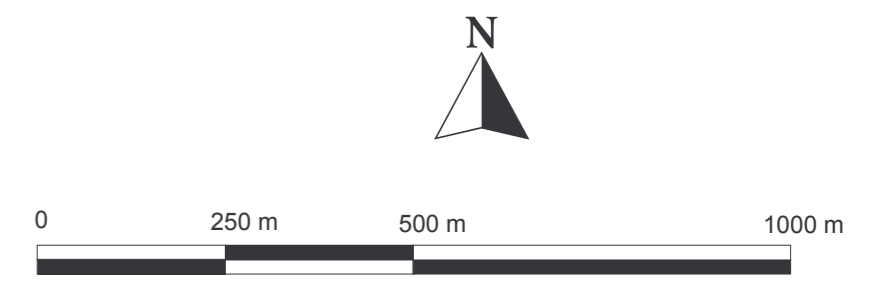
VAL D'OISE




EURE

Commune de Ste-Geneviève-les-Gasny

Commune de Gommecourt

Commune de la Roche-Guyon



DECEMBRE 2004	 Liberté • Égalité • Fraternité REPUBLIQUE FRANÇAISE	DIRECTION DEPARTEMENTALE DE L'EQUIPEMENT DE L'EURE
	 Département de l'Équipement	ETUDE PREALABLE AU P.P.R.I. DE L'EPTA AVAL
Ech : 1/10000		CARTE DE ZONAGE REGLEMENTAIRE GASNY

Commune de Berny

VAL D'OISE