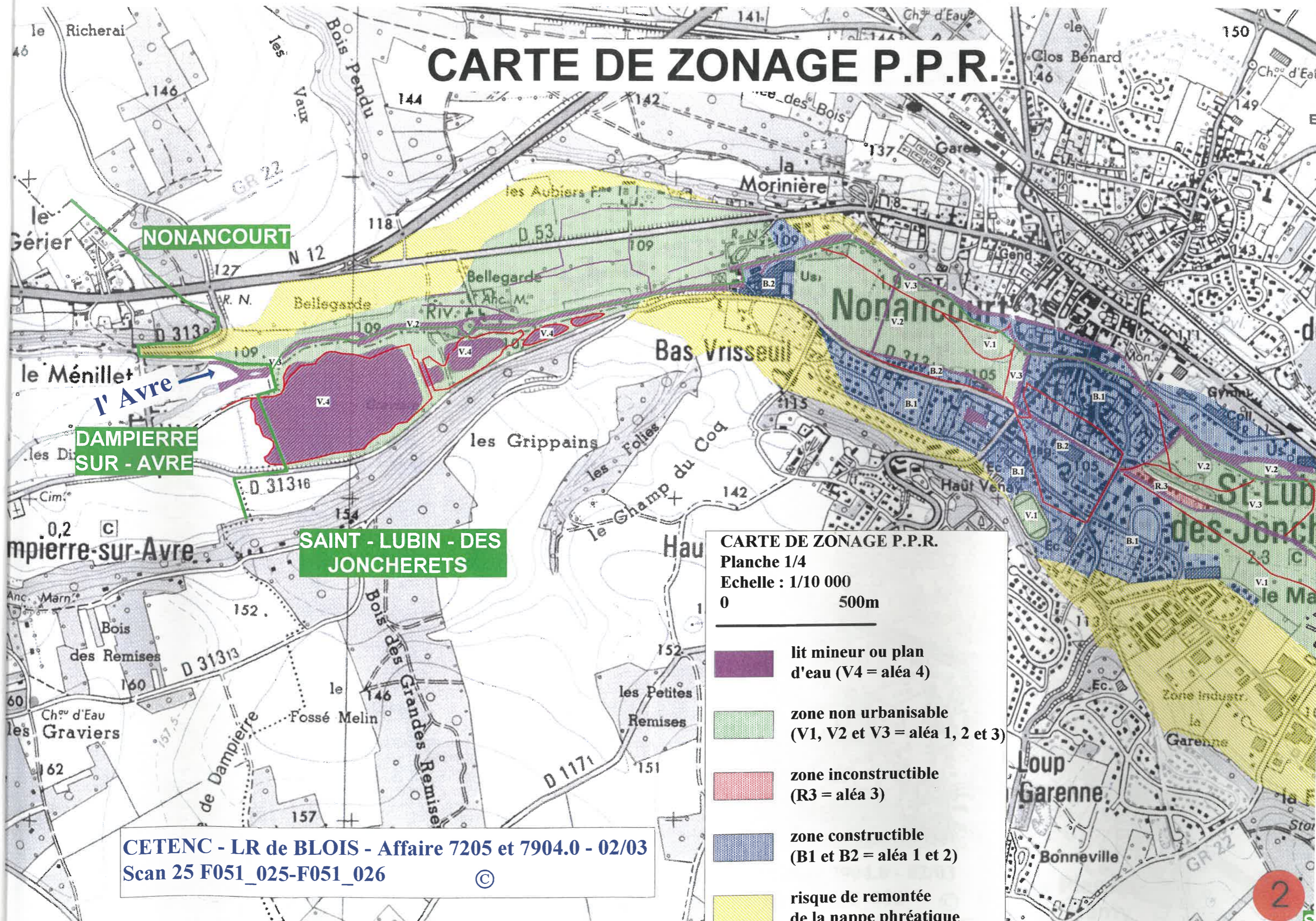


CARTE DE ZONAGE P.P.R.








NONANCOURT

DAMPIERRE SUR - AVRE

SAINT - LUBIN - DES JONCHERETS

CARTE DE ZONAGE P.P.R.
Planche 1/4
Echelle : 1/10 000
0 500m

-  lit mineur ou plan d'eau (V4 = aléa 4)
-  zone non urbanisable (V1, V2 et V3 = aléa 1, 2 et 3)
-  zone inconstructible (R3 = aléa 3)
-  zone constructible (B1 et B2 = aléa 1 et 2)
-  risque de remontée de la nappe phréatique

CETENC - LR de BLOIS - Affaire 7205 et 7904.0 - 02/03
Scan 25 F051_025-F051_026 ©