






-  lit mineur ou plan d'eau (V4 = aléa 4)
-  zone non urbanisable (V1, V2 et V3 = aléa 1, 2 et 3)
-  zone inconstructible (R3 = aléa 3)
-  zone constructible (B1 et B2 = aléa 1 et 2)
-  risque de remontée de la nappe phréatique

# CARTE DE ZONAGE P.P.R.

