Bassins versants de la Véore et de la Barberolle

Plan de Prévention des Risques Naturels - Inondation

Commune de PEYRUS

Carte d'aléas

Direction Départementale des Territoires de la Drôme

Edité le: Juin 2018

Liberté • Égalité • Fraternité
RÉPUBLIQUE FRANÇAISE

Echelle: 1/7500ème

Dossier approuvé

le : 26/06/2018

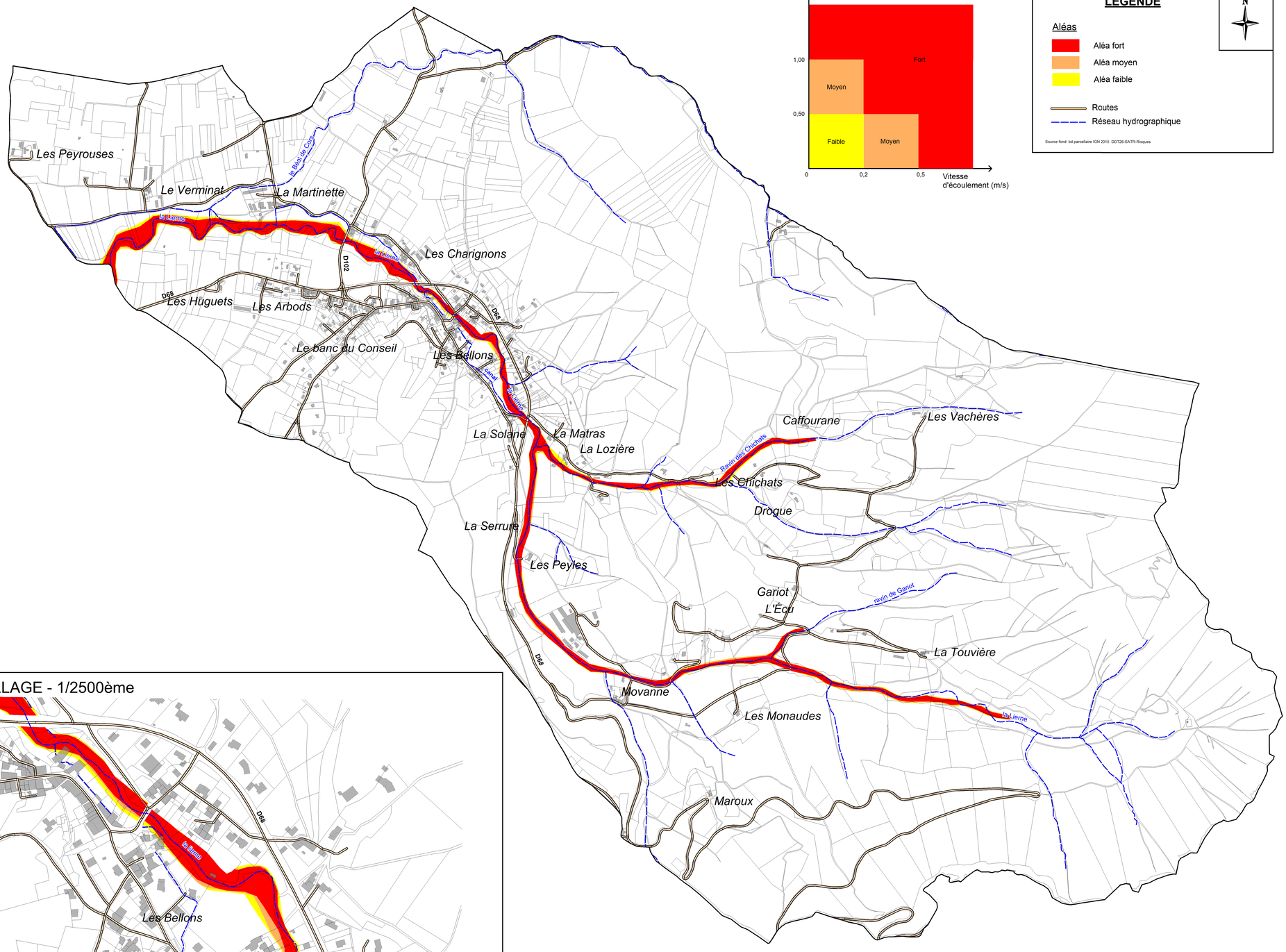

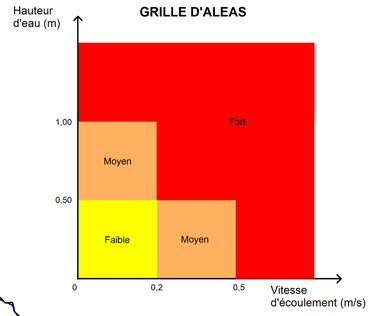

LEGENDE

Aléas

- Aléa fort
- Aléa moyen
- Aléa faible

- Routes
- Réseau hydrographique

Source fond: bd parcellaire IGN 2015. DDT26-SATR-Risques

N
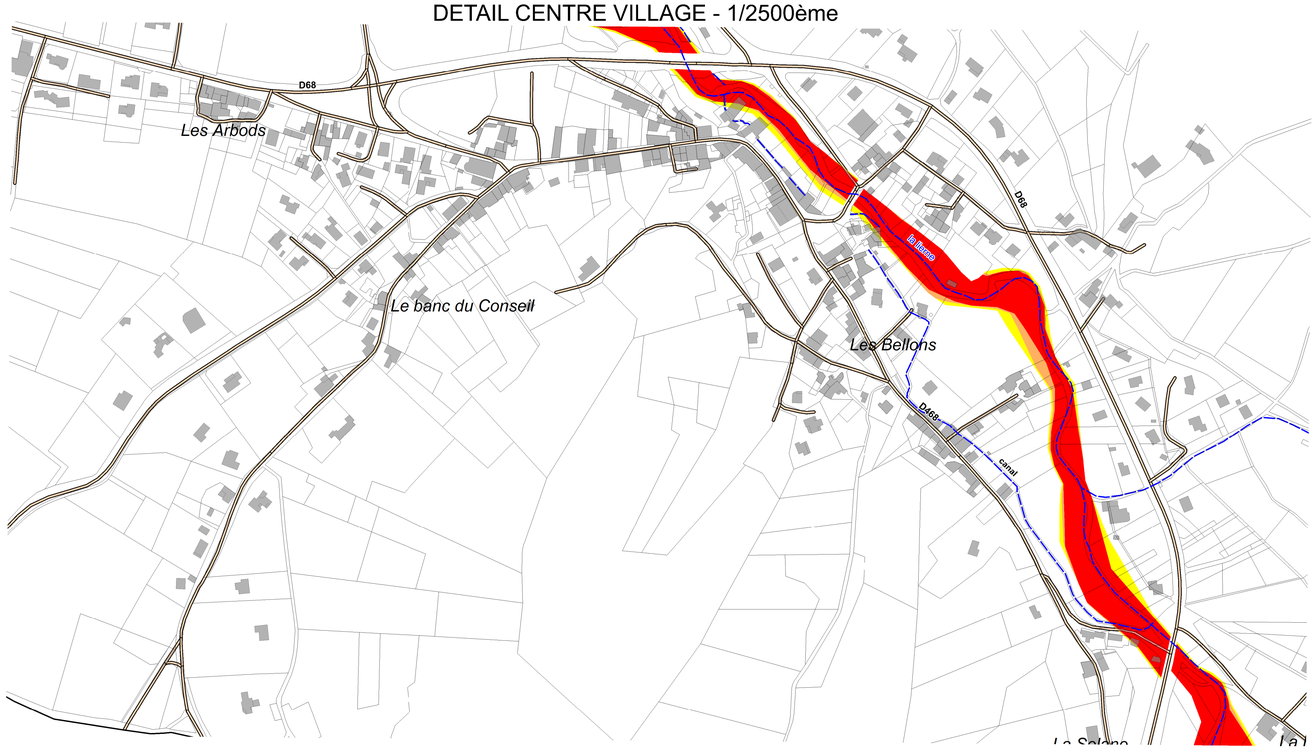
DETAIL CENTRE VILLAGE - 1/2500ème