Bassins versants de la Véore et de la Barberolle

Plan de Prévention des Risques Naturels - Inondation

Commune de CHARPEY

2 - Plan de zonage réglementaire

Direction Départementale des Territoires de la Drôme

Edité le: Juin 2018

Liberté • Égalité • Fraternité
RÉPUBLIQUE FRANÇAISE

Echellle: 1/7500ème

Dossier approuvé

le : 26/06/2018

LEGENDE

N

- Rd — Bande de sécurité digue RD
- Rhd — Bande de sécurité digue Rhd
- R1 — Zone rouge R1
- R2 — Zone rouge R2
- R3 — Zone rouge R3
- R3u — Zone rouge R3u
- B0.7 — Zone bleue B : Constructible

Inconstructibles

- Digues
- Voie SNCF
- Route secondaire
- Réseau hydrographique

Source: Etude hydraulique d'aléas inondation des bassins de la Véore et Barberolle (SAFEGE 2010 à 2016)
Source fond : tot parcellaire IGN 2015 DDT26-SATR-Risques

Tableau de croisement Aléas / Enjeux

Aléas \ Enjeux	Centre urbain	Autres zones urbanisées et zones d'activités	Zone naturelle ou agricole et zone de loisirs et sports
Bande de sécurité digue	Rhd	Rd	
Aléa fort (hauteur supérieure à 1,00m et vitesse variable)	Sans objet	R1	
Aléa moyen à fort (hauteur entre 0,50 et 1,00m et vitesse variable)	Sans objet	R2	
Aléa moyen à fort (hauteur inférieure à 0,50m et vitesse moyenne à forte)	Sans objet	R3u	R3
Aléa faible (hauteur inférieure à 0,50m et vitesse faible)	B0.7		

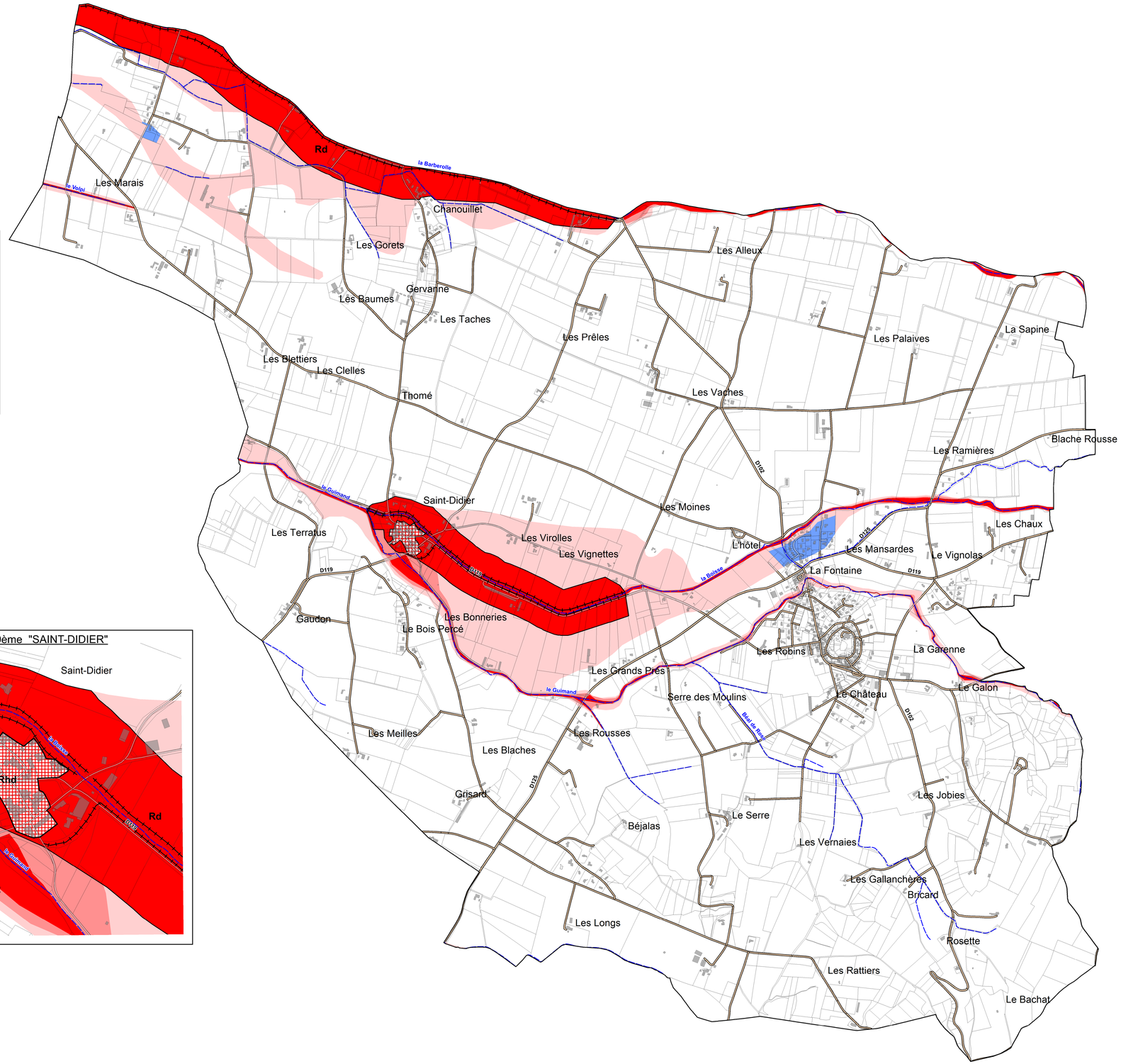

Zoom 1/2500ème "Centre village"

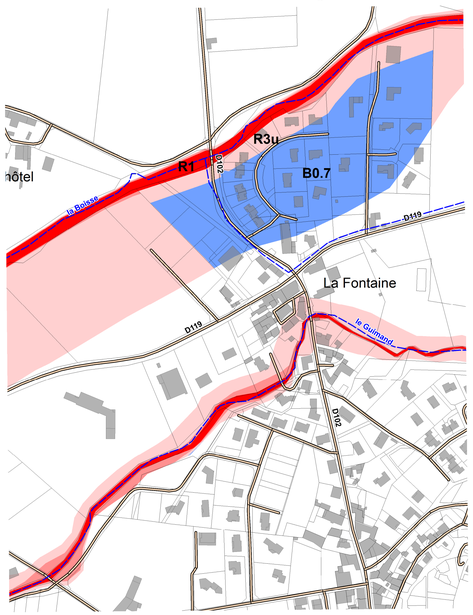
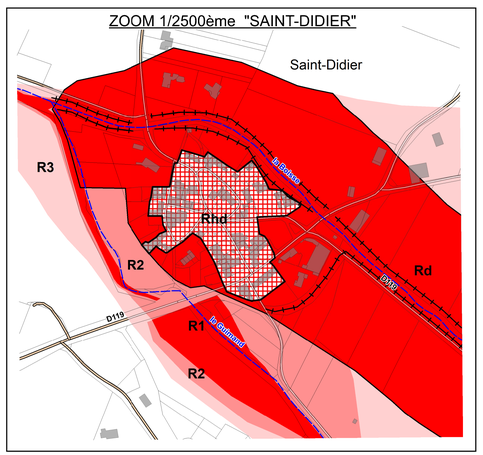
ZOOM 1/2500ème "SAINT-DIDIER"