












**LEGENDE**

-  Point kilométrique Rhône
-  Cote de la cote de référence
-  Limite ripaire et cote de référence
-  De reporter au chapitre 3 du titre 1 du règlement pour l'élaboration des zones de référence
-  Digue C.A.R
-  Rd - Zone rouge - Inconstructible
-  Rrd - Bande de sécurité ripaire - Inconstructible
-  Rrd - Bande de sécurité ripaire - Constructible sous conditions
-  Bie - Zone riveraine exceptionnelle - Constructible
-  Br - Zone bleue - Constructible sous conditions
-  Bm - Zone de servitude de ripaire - Constructible sous conditions

Rhône et affluents

Plan de Prévention des Risques Naturels - inondation

Commune de LA ROCHE DE GLUN

2 - Plan de zonage réglementaire



Echelle : 1:10000

Date de mise à jour : 14/05/2014

