









# SALINS - LES - BAINS

-  Aléa fort
-  Aléa modéré
-  Limite commune
-  Repère de crue
-  Ecoulement préférentiel
-  Ruissellement
-  Profil en travers (n° profil-cote crue centennale)
-  Limnigraphe



Direction  
Départementale  
de l'Équipement  
Jura

PLAN DE PREVENTION DES RISQUES INONDATION DE LA FUREUSE

CARTE DES ALEAS

Avril 2008  
**1**  
Echelle : 1/2 500



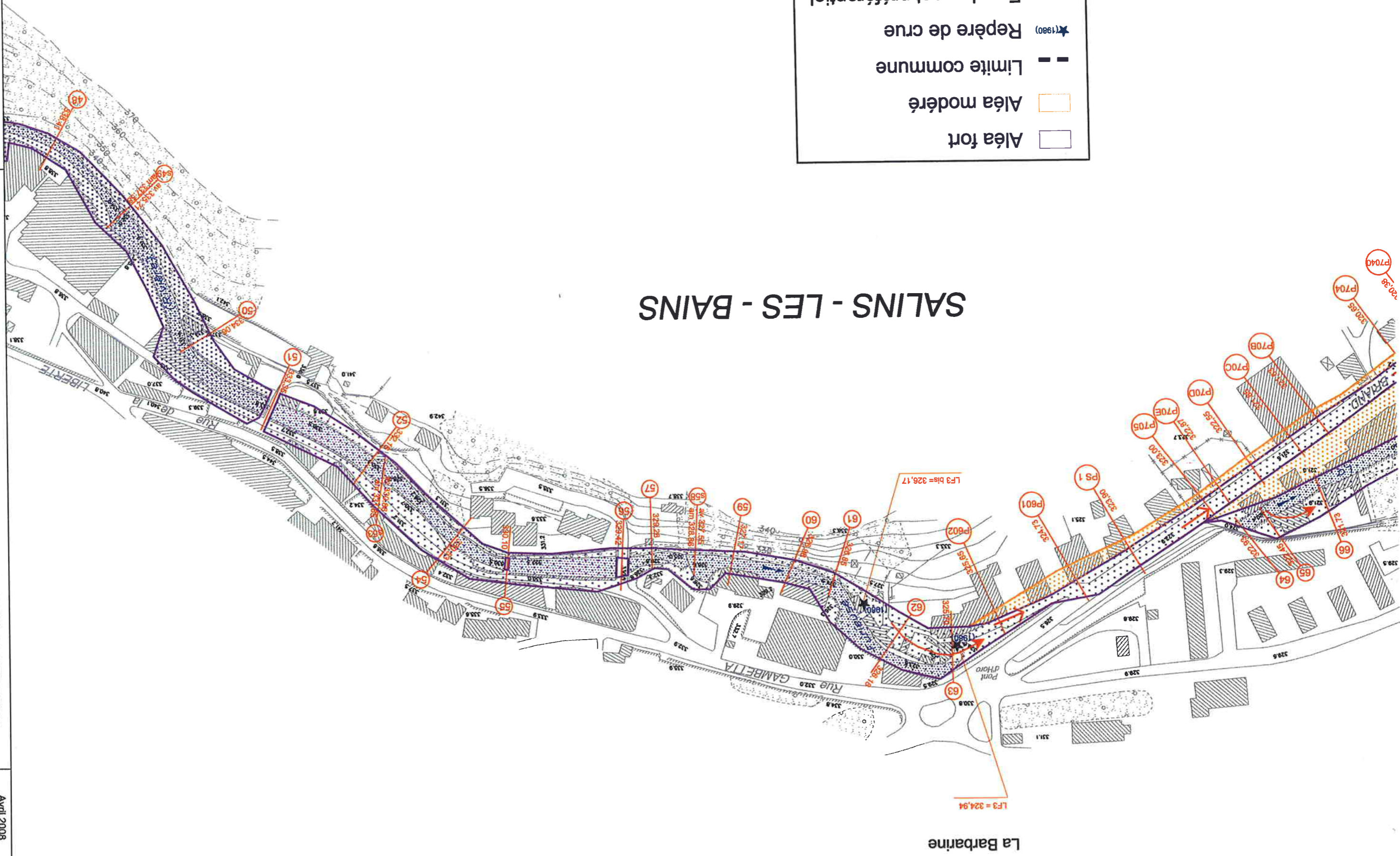
Direction  
Départementale  
de l'Équipement  
Jura

# PLAN DE PREVENTION DES RISQUES INONDATION DE LA FURIEUSE

## CARTE DES ALEAS

Avril 2008  
Echelle : 1/2 500

- Aléa fort
- Aléa modéré
- Limite commune
- Repère de crue (1980)
- Ecoulement préférentiel
- Ruissellement
- Profil en travers (n° profil-cote crue centennale)
- Limnigraphe



# SALINS - LES - BAINS

La Barbarine

# SALINS - LES - BAINS

# BRACON

Les Cordeliers

St Nicolas



	Aléa fort
	Aléa modéré
	Limite commune
	Repère de crue (1980)
	Écoulement préférentiel
	Ruissellement
	Profil en travers (n° profil-cote crue centennale)
	Limnigraphe



Direction  
Départementale  
de l'Équipement  
Jura









## PLAN DE PREVENTION DES RISQUES INONDATION DE LA FURIEUSE

### CARTE DES ALÉAS

Avril 2008

3

Echelle : 1/2 500


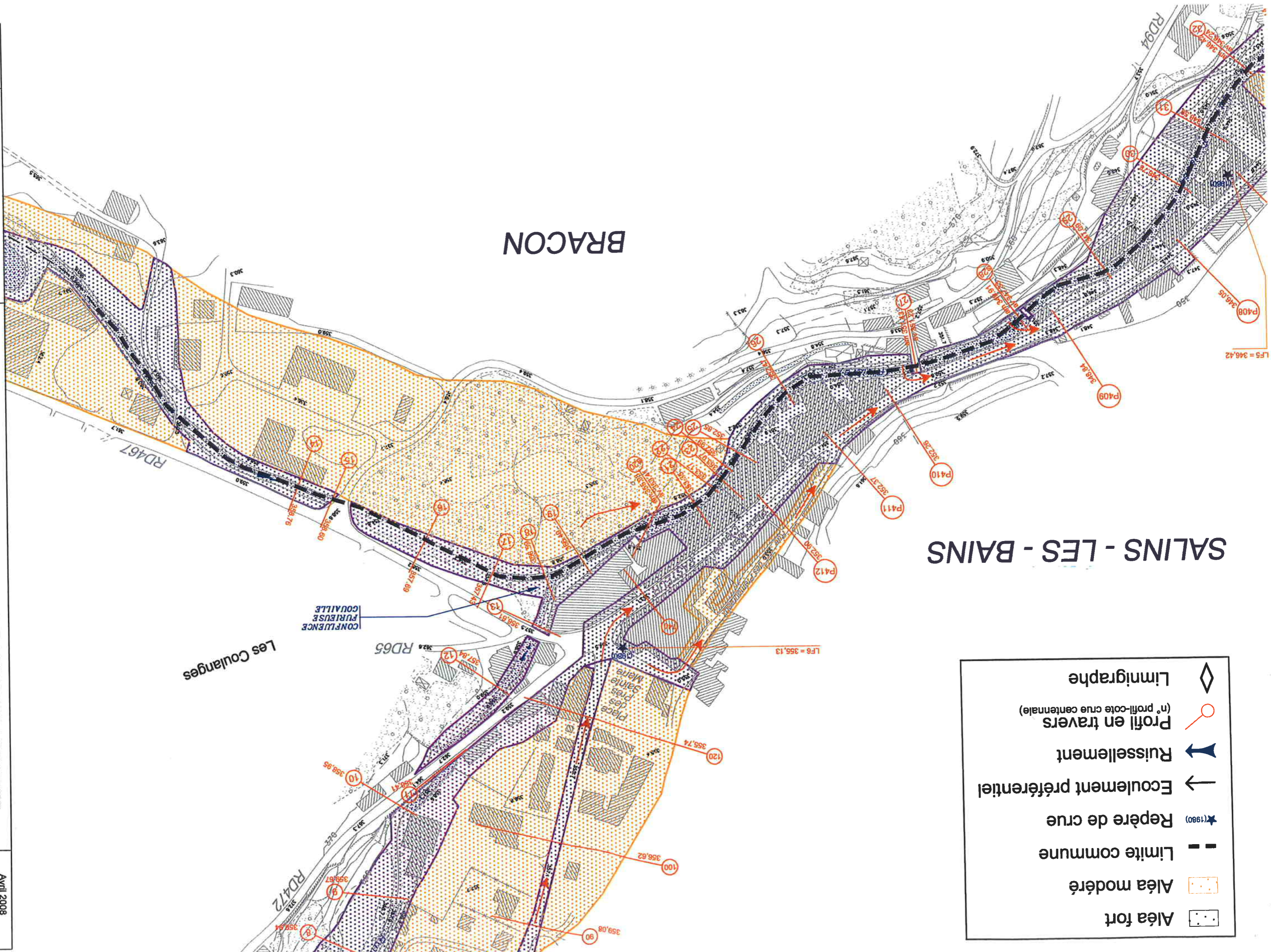
-  Aléa fort
-  Aléa modéré
-  Limite commune
-  Repère de crue (1990)
-  Ecoulement préférentiel
-  Ruissellement
-  Profil en travers (n° profil-cote crue centennale)
-  Limnigraphe

# SALINS - LES - BAINS

# BRACON

Les Coulanges

CONFLUENCE  
FURIEUSE  
COUAILLE



Direction  
Départementale  
de l'Équipement  
Jura

## PLAN DE PREVENTION DES RISQUES INONDATION DE LA FURIEUSE

### CARTE DES ALÉAS

Avril 2008

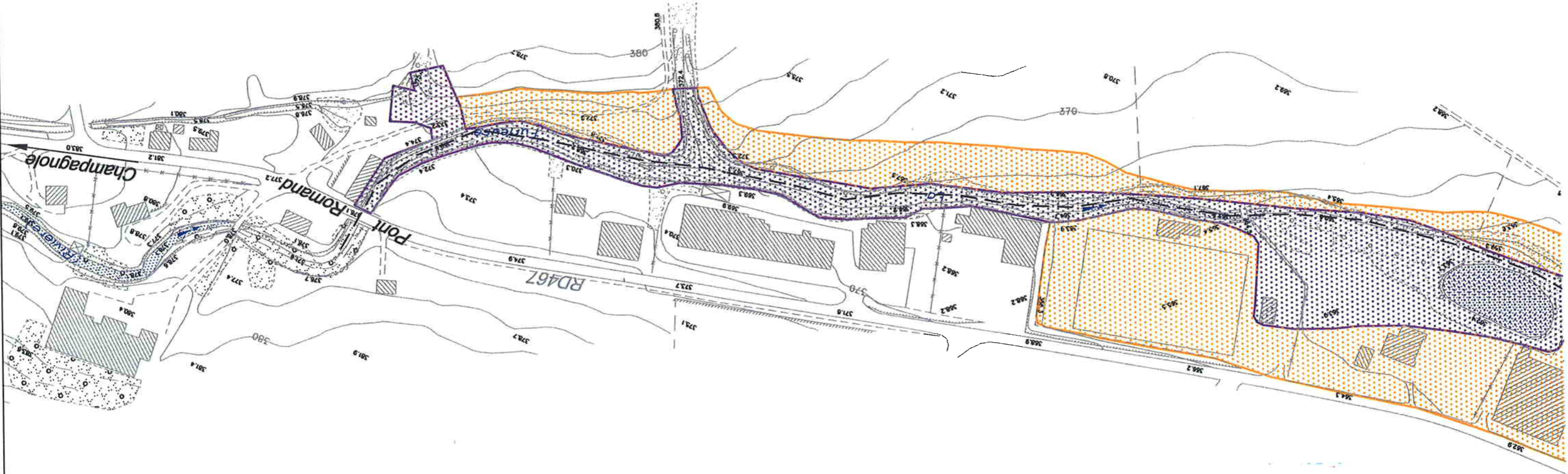
4

Echelle : 1/2 500

BRACON

SALINS - LES - BAINS

Aléa fort	
Aléa modéré	
Limite commune	
Repère de crue	
Ecoulement préférentiel	
Ruissellement	
Profil en travers	
(n° profil-cote crue centennale)	
Limnigraphe	



Direction  
Départementale  
de l'Équipement  
Jura









PLAN DE PREVENTION DES RISQUES INONDATION DE LA FURIEUSE

CARTE DES ALÉAS

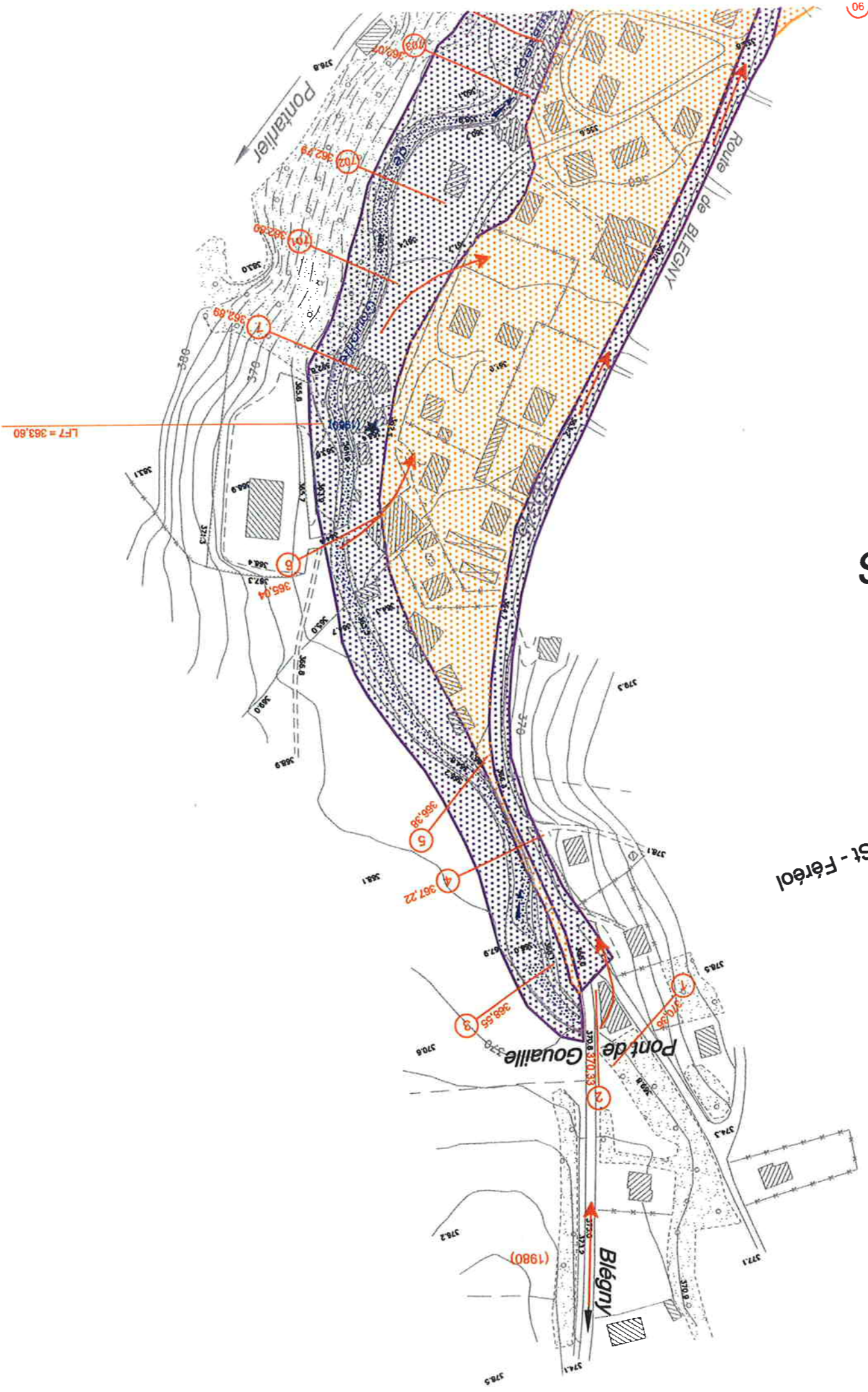
Avril 2008

5

Echelle : 1/2 500

	Aléa fort
	Aléa modéré
	Limite commune
	Repère de crue (1980)
	Écoulement préférentiel
	Ruissellement
	Profil en travers (n° profil-cote crue centennale)
	Limnigraphe

# SALINS - LES - BAINS



Direction  
Départementale  
de l'Équipement  
Jura

## PLAN DE PREVENTION DES RISQUES INONDATION DE LA FURIEUSE

### CARTE DES ALÉAS

Avril 2008

6

Echelle : 1/2 500