

RIVIERE VEZERE

Commune de

**VALOJOUXX**

**PLAN DE PREVENTION DU RISQUE INONDATION**

**CARTE DES ZONAGES  
POUR LA CRUE DE REFERENCE**

*Pièce n°7*

Echelle : 1/5 000

Approuvé par arrêté préfectoral le : 25 Juillet 2022








**PRÉFET  
DE LA  
DORDOGNE**

*Liberté  
Égalité  
Fraternité*

Direction départementale des territoires

Sources : DGI BDParcellaire - DDT de la Dordogne

**LEGENDE**

-  Limites de la zone inondable
-  Zone bleue
-  Zone rouge
-  Isocotes de la crue de référence
-  78.50 Côte de sécurité (en m NGF)

