

RIVIERE VEZERE

Commune de

PEYZAC-LE-MOUSTIER

PLAN DE PREVENTION DU RISQUE INONDATION

**CARTE DES ZONAGES
POUR LA CRUE DE REFERENCE**

Pièce n°7

Echelle : 1/5 000

Approuvé par arrêté préfectoral le : 25 Juillet 2022








**PRÉFET
DE LA
DORDOGNE**

*Liberté
Égalité
Fraternité*

Direction départementale des territoires

Sources : DGI BDParcellaire - DDT de la Dordogne

LEGENDE

-  Limites de la zone inondable
-  Zone bleue
-  Zone rouge
-  Isocotes de la crue de référence
-  Côte de sécurité (en m NGF)

