

RIVIERE VEZERE

Commune de

LA FEUILLADE

PLAN DE PREVENTION DU RISQUE INONDATION

**CARTE DES ZONAGES
POUR LA CRUE DE REFERENCE**

Pièce n°7






Echelle : 1/5 000

Approuvé par arrêté préfectoral le : 25 Juillet 2022


**PRÉFET
DE LA
DORDOGNE**
*Liberté
Égalité
Fraternité*
Direction départementale des territoires

Sources : DGI BDParcellaire - DDT de la Dordogne

LEGENDE

-  Limites de la zone inondable
-  Zone bleue
-  Zone rouge
-  Isocotes de la crue de référence
-  Côte de sécurité (en m NGF)

