

PLAN DE PREVENTION DES RISQUES NATURELS
 D'INONDATION
 COMMUNE DE IZIER

CARTOGRAPHIE DES ALEAS

Vu pour être annexé à l'arrêté préfectoral




n° 514 du 03 JUIN 2015

Le Préfet,


 Eric DELZANT

JUIN 2015

Légende:

- Aléa Fort 
- Aléa Moyen 
- Aléa Faible 
- Courbes iso-cotes de la crue de référence (dotted line)
- Cotes de crue de référence * (asterisk)

Echelle: 1/5 000e

