




**PLAN DE PREVENTION DES RISQUES NATURELS
 D'INONDATION
 COMMUNE DE IZIER**



CARTOGRAPHIE DU ZONAGE REGLEMENTAIRE

Vu pour être annexé à l'arrêté préfectoral
 n° 514 du 3 JUILLET 2015
 Le Préfet,

 Eric DELZANT

JUIN 2015

Zonage réglementaire :

- Zone bleue  Courbes iso-cotes de la crue de référence
 Zone rouge  Cotes de crue de référence *

Cours d'eau  Plans d'eau 

Echelle: 1/5 000e
