





**PLAN DE PREVENTION DES RISQUES NATURELS  
 D'INONDATION**  
**COMMUNE DE SAINT JULIEN**

**CARTOGRAPHIE DU ZONAGE REGLEMENTAIRE**

Vu pour être annexé à l'arrêté préfectoral  
 n° **815** du 3 AOUT 2015  
 Le Préfet,  
**Eric DELZANT**

**Juin 2015**

**Zonage réglementaire :**  
 Zone bleue  Courbes iso-cotes de la crue de référence .....  
 Zone rouge  Cotes de crue de référence \*  
 Cours d'eau   
 Plans d'eau 

Echelle: 1/5 000e  
 0 125 250  
 mètres

