






**PLAN DE PREVENTION DES RISQUES NATURELS
 D'INONDATION**
COMMUNE DE ARC-SUR-TILLE

CARTOGRAPHIE DU ZONAGE REGLEMENTAIRE

Vu pour être annexé à l'arrêté préfectoral
 n° 503 du 03 AOUT 2015
 Le Préfet,

ERIC DELZANT

30 JUIN 2015

Zonage réglementaire :

- Zone bleue  Courbes iso-cotes de la crue de référence
- Zone rouge  Cotes de crue de référence *
- Cours d'eau 
- Plans d'eau 

Echelle: 1/5 000e

