
 DIRECTION DÉPARTEMENTALE DE L'ÉQUIPEMENT DE LA CÔTE-D'OR
 Préfecture de Côte-d'Or
 Liberté • Égalité • Fraternité

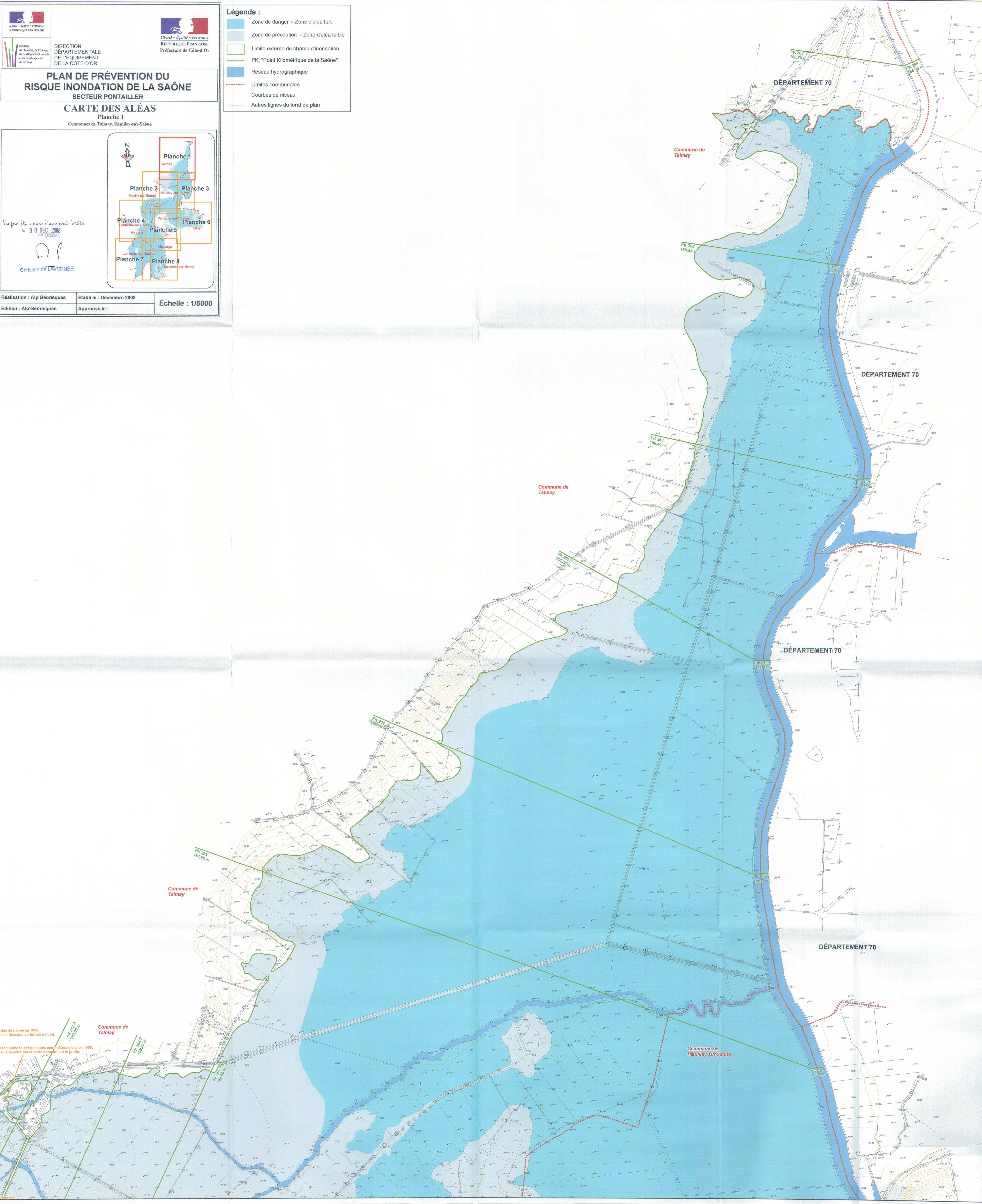
Ministère de l'Énergie, du Transport, de l'Équipement, du Logement et du Patrimoine
PLAN DE PRÉVENTION DU RISQUE INONDATION DE LA SAÔNE
 SECTEUR PONTAILLER
CARTE DES ALÉAS
 Planche 1
 Communes de Talmay, Heuilley-sur-Saône

Vu pour être annexé à son arrêté n° 535 du 30 DEC 2008
 Christian de LAVERNÉE

Réalisation : Alp'Géorisques	Établi le : Décembre 2008	Echelle : 1/5000
Édition : Alp'Géorisques	Approuvé le :	

Légende :

- Zone de danger = Zone d'aléa fort
- Zone de précaution = Zone d'aléa faible
- Limite externe du champ d'inondation
- PK, "Point Kilométrique de la Saône"
- Réseau hydrographique
- Limites communales
- Courbes de niveau
- Autres lignes du fond de plan



Carte de nappe en 1955.
 5 m en dessous du terrain naturel.
 Inondation par quelques centimètres d'eau en 1955.
 qui a pénétré par la porte donnant sur le jardin.

PLAN DE PRÉVENTION DU RISQUE INONDATION DE LA SAÔNE

SECTEUR PONTAILLER


CARTE DES ALÉAS

Planche 3

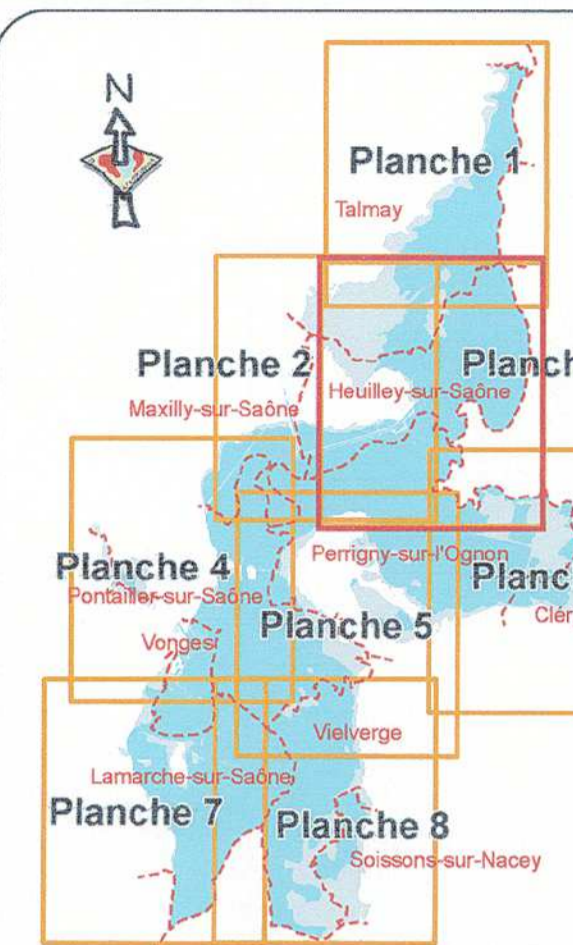
 Communes de Talnay, Heuilley-sur-Saône, Perrigny-sur-l'Ognon

Un plan de prévention a été arrêté le 30 DEC 2008

LE PROPRIÉTAIRE



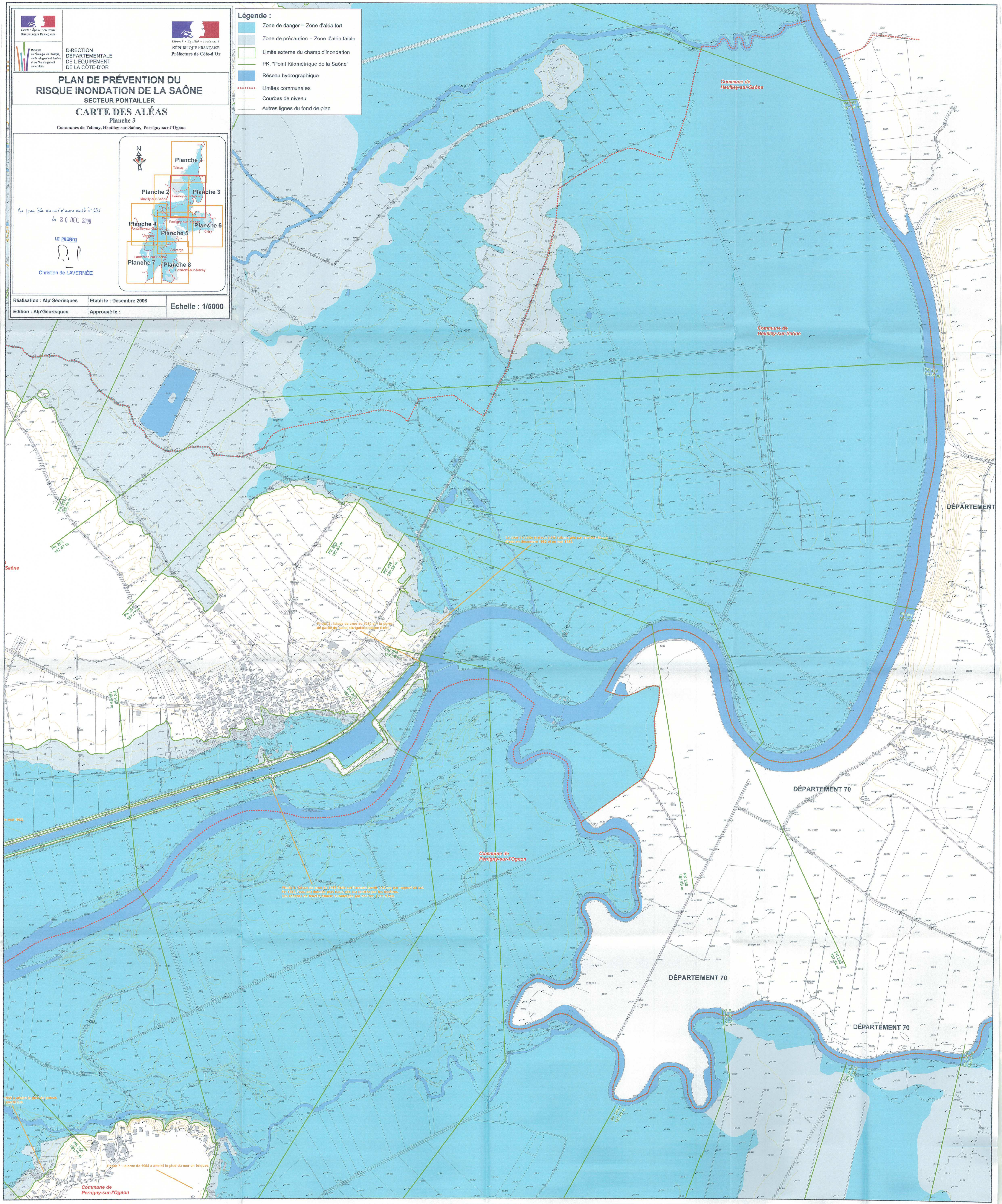
 Christian de LAVERNÉE





Réalisation : Alp'Géorisques Etabli le : Décembre 2008 Echelle : 1/5000

 Edition : Alp'Géorisques Approuvé le :

- Légende :**
- Zone de danger = Zone d'aléa fort
 - Zone de précaution = Zone d'aléa faible
 - Limite externe du champ d'inondation
 - PK, "Point Kilométrique de la Saône"
 - Réseau hydrographique
 - Limites communales
 - Courbes de niveau
 - Autres lignes du fond de plan

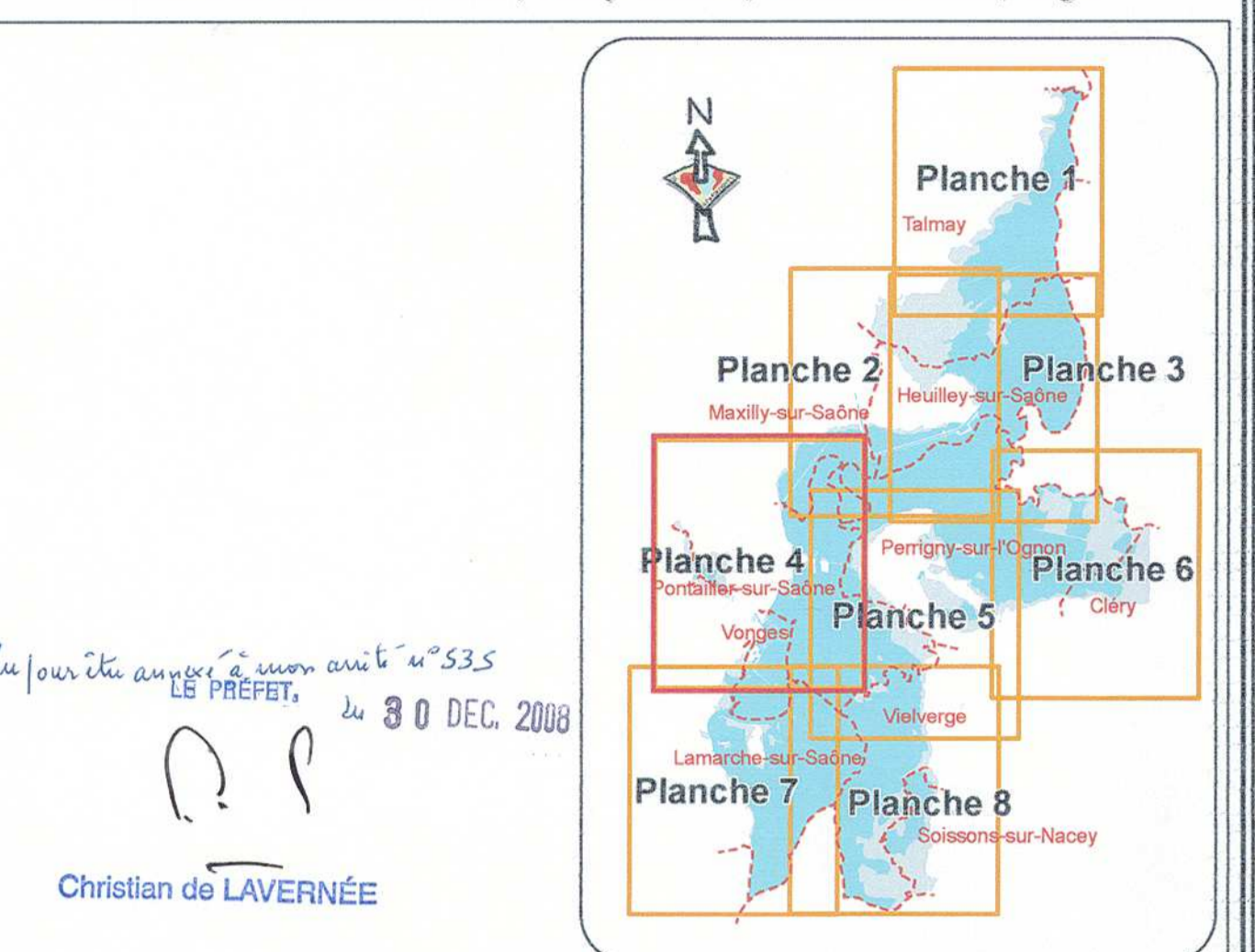



Commune de Perrigny-sur-l'Ognon


 DIRECTION DÉPARTEMENTALE DE L'ÉQUIPEMENT DE LA CÔTE-D'OR
PLAN DE PRÉVENTION DU RISQUE INONDATION DE LA SAÔNE
 SECTEUR PONTAILLER
CARTE DES ALÉAS
 Planche 4
 Communes de Lamarche-sur-Saône, Maxilly-sur-Saône, Pontailier-sur-Saône, Vonges
 Va pour être annexé à un avis n°5325
 LE PRÉFET, le 30 DEC. 2008

 Christian de LAVERNÉE
 Réalisation : Alp'Géorisques Etabli le : Décembre 2008 Echelle : 1/5000
 Edition : Alp'Géorisques Approuvé le :

Légende :

- Zone de danger = Zone d'aléa fort
- Zone de précaution = Zone d'aléa faible
- Limite externe du champ d'inondation
- PK, "Point Kilométrique de la Saône"
- Réseau hydrographique
- Limites communales
- Courbes de niveau
- Autres lignes du fond de plan





 LIBERTÉ • ÉGALITÉ • FRATERNITÉ

 RÉPUBLIQUE FRANÇAISE

 Préfecture de Côte-d'Or

DIRECTION DÉPARTEMENTALE DE L'ÉQUIPEMENT DE LA CÔTE-D'OR

PLAN DE PRÉVENTION DU RISQUE INONDATION DE LA SAÔNE

SECTEUR PONTAILLER

CARTE DES ALÉAS

 Planche 5

 Communes de Perrigny-sur-l'Ognon, Pontailier-sur-Saône, Vielverge

N

Planche 1
 Talmy

Planche 2
 Montigny-sur-Saône

Planche 3
 Neully-sur-Saône

Planche 4
 Pontailier-sur-Saône


Planche 5
 Perrigny-sur-l'Ognon

Planche 6
 Cléry

Planche 7
 Vielverge

Planche 8
 Salmignac-sur-Nacey

Vu pour être annexé à son arrêté n° 5335
 LE PRÉFET, le 30 DEC. 2008



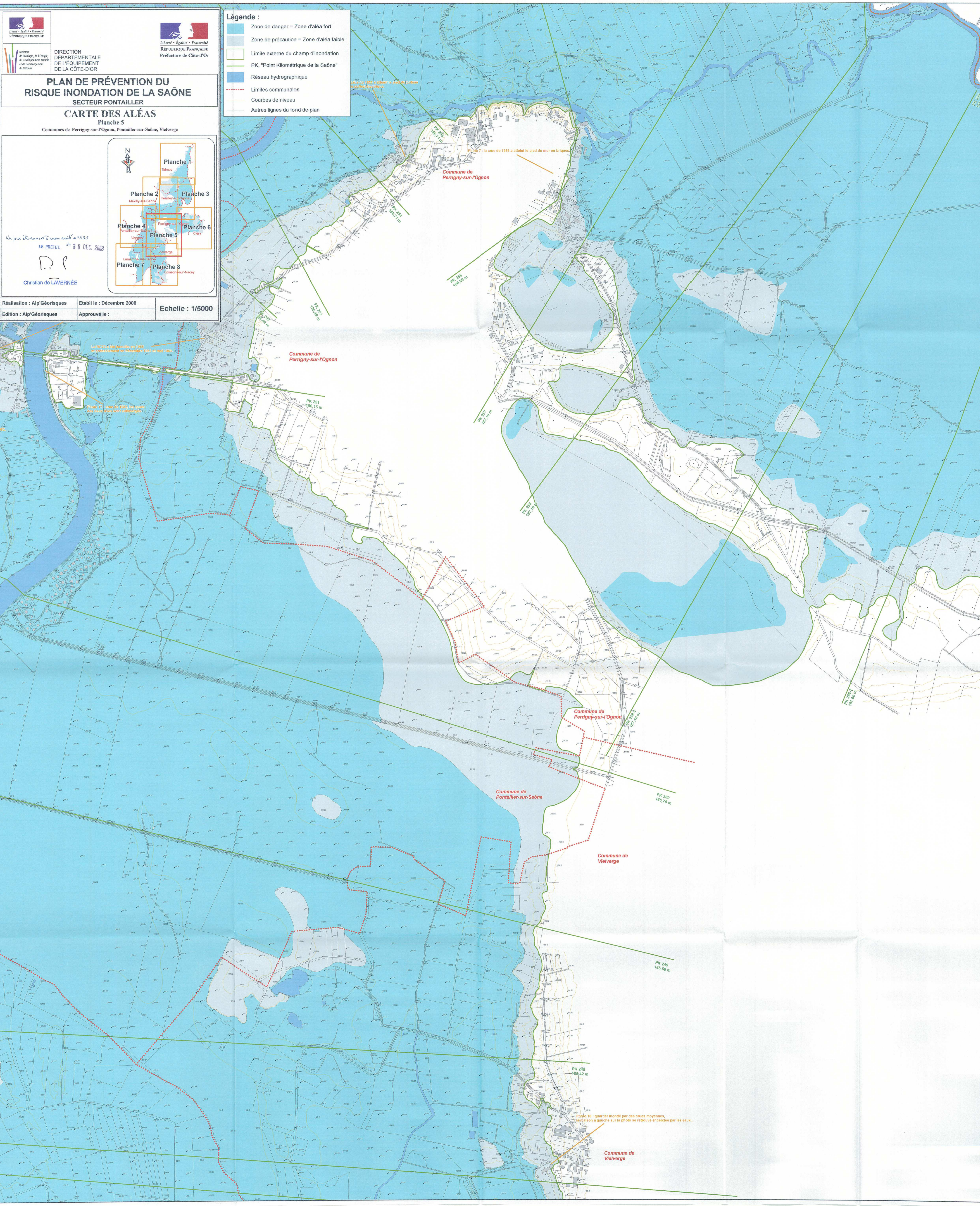
 Christian de LAVERNÉE

Réalisation : Alp'Géorisques Etabli le : Décembre 2008 Echelle : 1/5000

Edition : Alp'Géorisques Approuvé le :

Légende :

- Zone de danger = Zone d'aléa fort
- Zone de précaution = Zone d'aléa faible
- Limite externe du champ d'inondation
- PK, "Point Kilométrique de la Saône"
- Réseau hydrographique
- Limites communales
- Courbes de niveau
- Autres lignes du fond de plan



PLAN DE PRÉVENTION DU RISQUE INONDATION DE LA SAÔNE

SECTEUR PONTAILLER


CARTE DES ALÉAS

 Planche 6

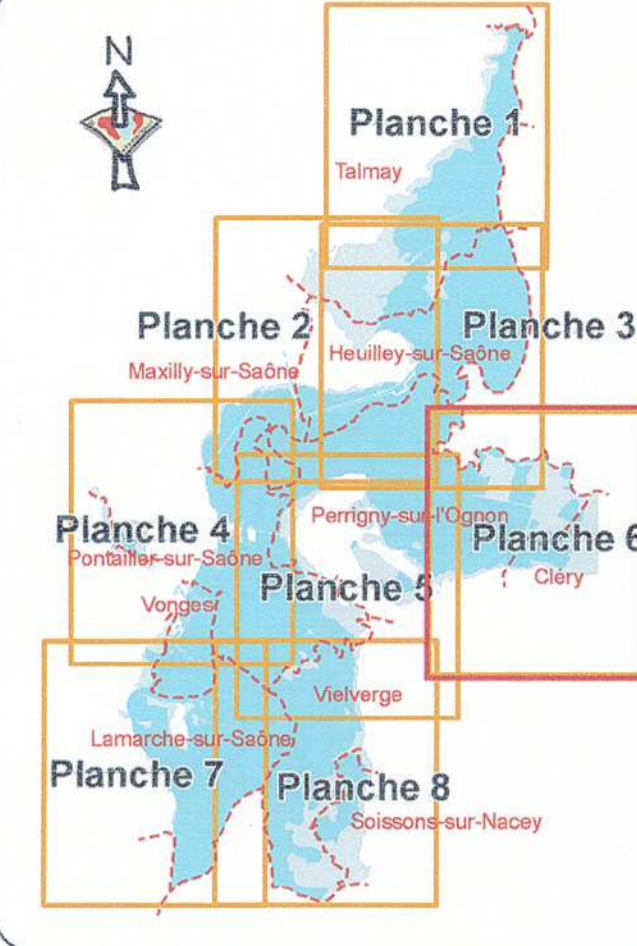
 Communes de Perrigny-sur-Ognon, Cléry

Vus pour être en accord avec le décret du 30 DEC. 2008

 N.B. PREFET:



 Christian de LAVERNÉE

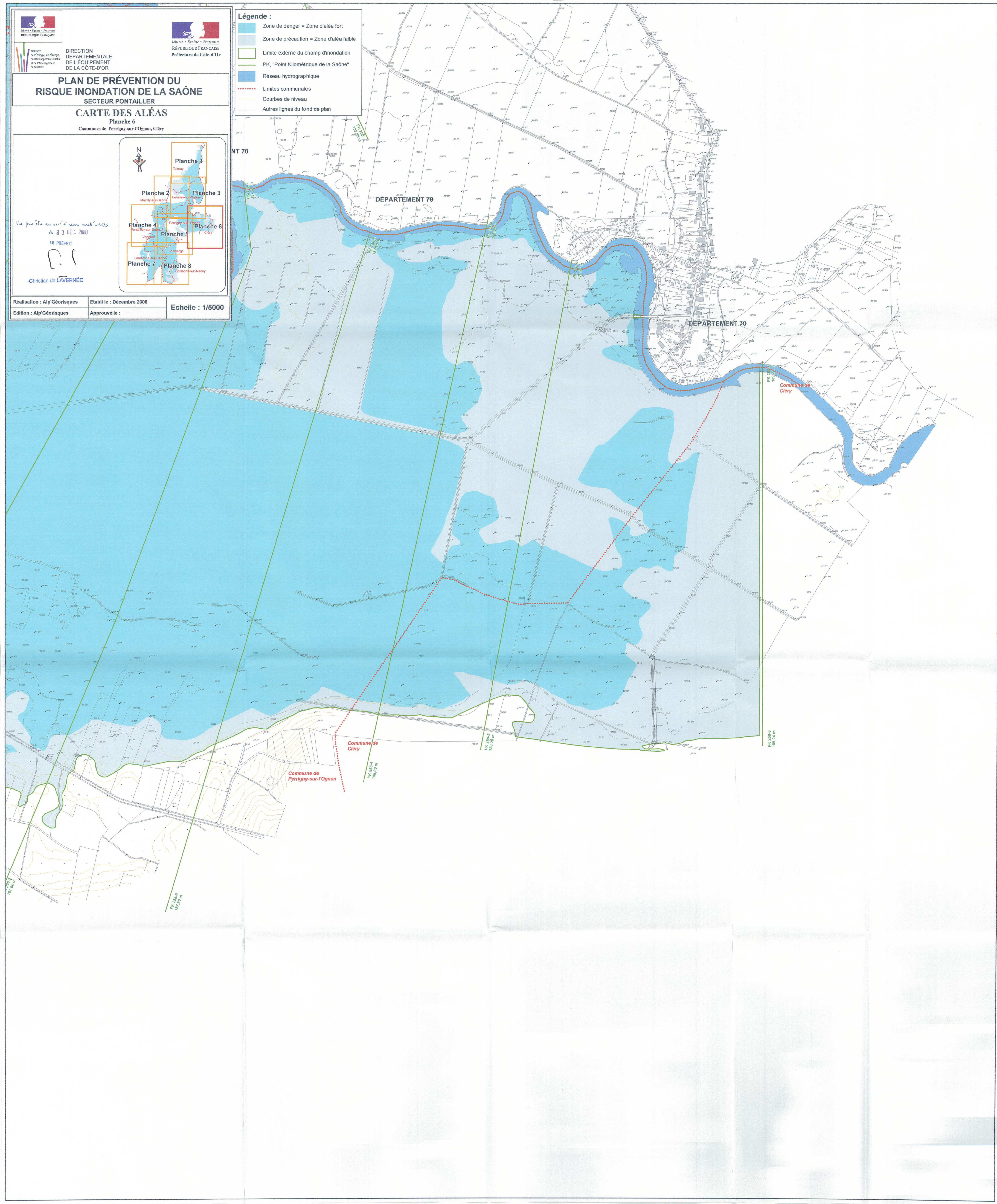



Réalisation : Alp'Géorisques Etabli le : Décembre 2008 Echelle : 1/5000

 Edition : Alp'Géorisques Approuvé le :

Légende :

- Zone de danger = Zone d'aléa fort
- Zone de précaution = Zone d'aléa faible
- Limite externe du champ d'inondation
- PK, "Point Kilométrique de la Saône"
- Réseau hydrographique
- Limites communales
- Courbes de niveau
- Autres lignes du fond de plan

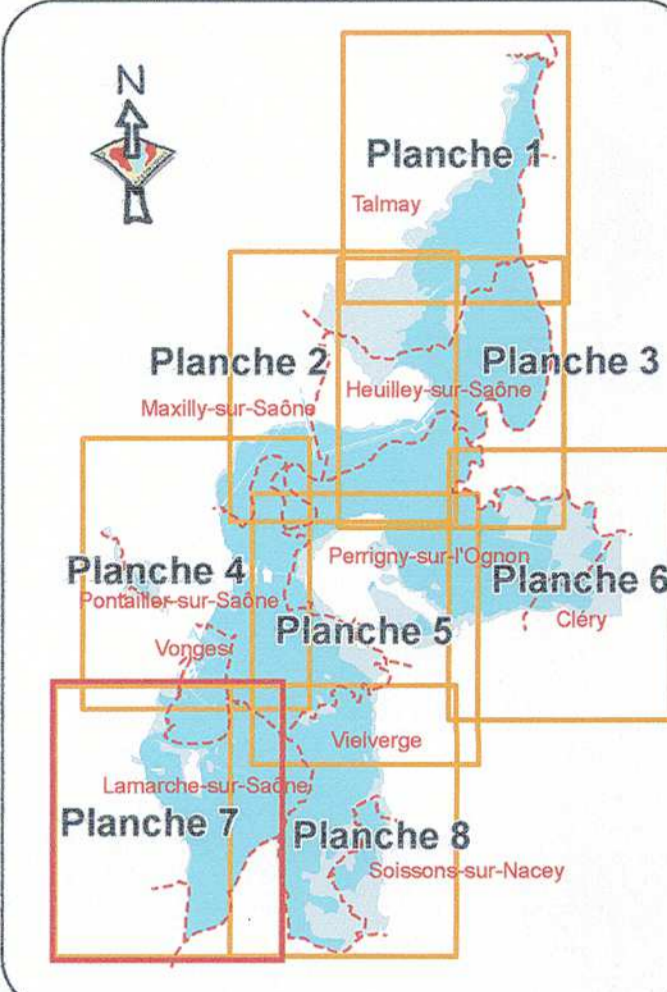



 DIRECTION DÉPARTEMENTALE DE L'ÉQUIPEMENT DE LA CÔTE-D'OR
 PLAN DE PRÉVENTION DU RISQUE INONDATION DE LA SAÔNE
 SECTEUR PONTAILLER
 CARTE DES ALÉAS
 Planche 7
 Communes de Lamarche-sur-Saône, Vonges

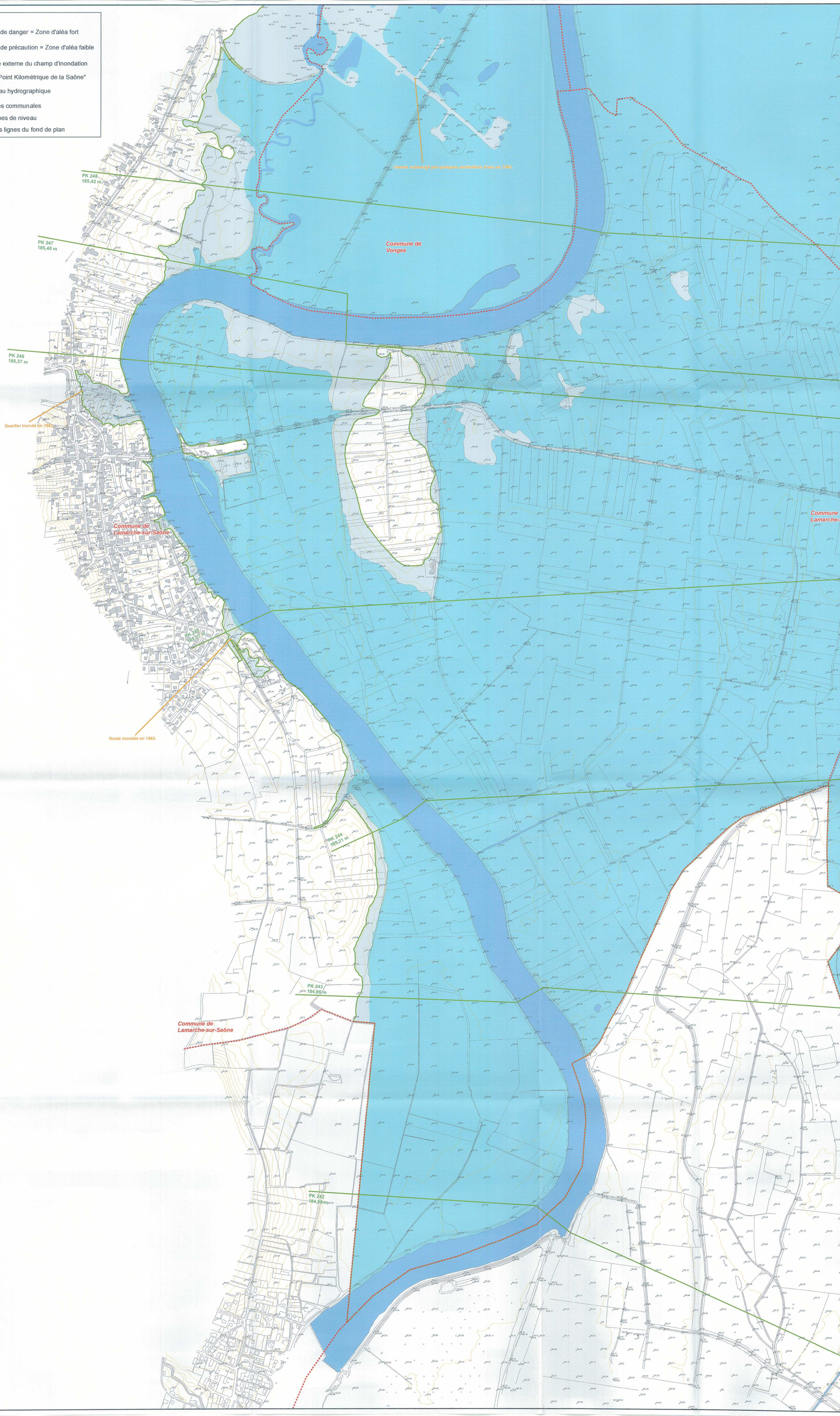
Mission de l'Équipement, de l'Énergie, de l'Environnement, de l'Urbanisme et de l'Aménagement du territoire
 Liberté • Égalité • Fraternité
 RÉPUBLIQUE FRANÇAISE
 Préfecture de Côte-d'Or

Via pour être annexé à un arrêté en date du 30 DEC. 2008
 LE PRÉFET,
 Christian de LAVERNÉE

Réalisation : Alp'Géorisques Établi le : Décembre 2008
 Edition : Alp'Géorisques Approuvé le : Echelle : 1/5000



- Légende :**
- Zone de danger = Zone d'aléa fort
 - Zone de précaution = Zone d'aléa faible
 - Limite externe du champ d'inondation
 - PK, "Point Kilométrique de la Saône"
 - Réseau hydrographique
 - Limites communales
 - Courbes de niveau
 - Autres lignes du fond de plan



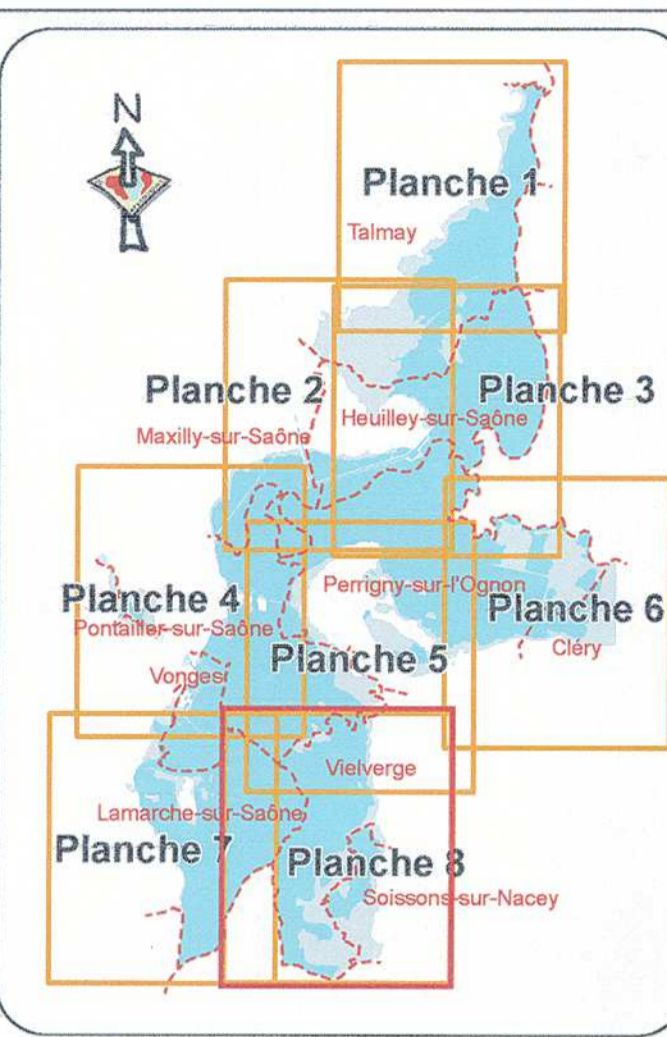
PLAN DE PRÉVENTION DU RISQUE INONDATION DE LA SAÔNE

SECTEUR PONTAILLER

CARTE DES ALÉAS

Planche 8


 Communes de Vièverge, Lamarche-sur-Saône, Soissons-sur-Nacey



- Légende :**
- Zone de danger = Zone d'aléa fort
 - Zone de précaution = Zone d'aléa faible
 - Limite externe du champ d'inondation
 - PK, "Point Kilométrique de la Saône"
 - Réseau hydrographique
 - Limites communales
 - Courbes de niveau
 - Autres lignes du fond de plan

Vu le décret n° 535 du 9 0 DEC 2008

 Le PRÉFET,



 Christian de LAVERNÉE

Réalisation : Alp'Géorisques Etabli le : Décembre 2008 Echelle : 1/5000

 Édition : Alp'Géorisques Approuvé le :

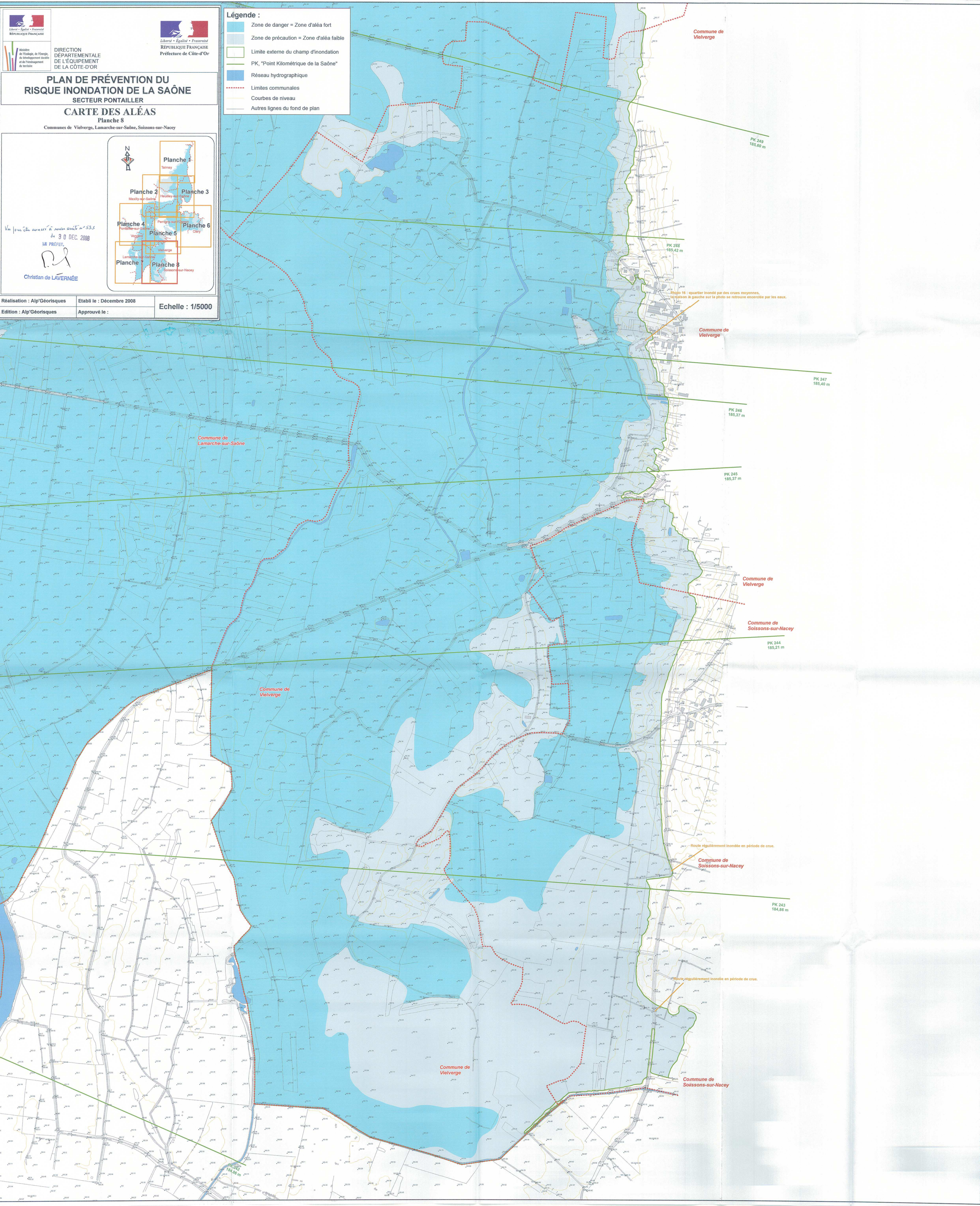


Photo 16 : quartier inondé par des crues moyennes,

 cliquer sur la photo se retrouve encadrée par les eaux.

Route régulièrement inondée en période de crue.

Route régulièrement inondée en période de crue.