

**PLAN DE PREVENTION DES RISQUES NATURELS
PREVISIBLES D'INONDATION**

COMMUNE DE TART-L'ABBAYE

CARTOGRAPHIE DES ALEAS

Vu pour être annexé à l'arrêté préfectoral





n° 380 du 24 JUIN 2014

Le Préfet,

Mailhos

Pascal MAILHOS

Légende:

Aléa Fort		Courbes iso-cote de la crue de référence	
Aléa Moyen		Cotes de crue de référence	★
Aléa Faible			

DECEMBRE 2013

Echelle: 1/5 000e

