

**PLAN DE PREVENTION DES RISQUES NATURELS
PREVISIBLES D'INONDATION**

COMMUNE DE TART-L'ABBAYE

CARTOGRAPHIE DU ZONAGE REGLEMENTAIRE


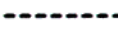



Vu pour être annexé à l'arrêté préfectoral

n° 380 du 24 JUIN 2014

Le Préfet,

Mailhos
Pascal MAILHOS

Zonage réglementaire :

- Zone Bleue  Courbes iso-cotes de la crue de référence 
- Zone rouge  Cotes de crue de référence 
- Cours d'eau 

DECEMBRE 2013

Echelle: 1/5 000e

