





**PLAN DE PREVENTION DES RISQUES NATURELS
 PREVISIBLES D'INONDATION**

COMMUNE DE PLUVET

CARTOGRAPHIE DES ALEAS

Vu pour être annexé à l'arrêté préfectoral
 n° 377 du 24 JUILLET 2014
 Le Préfet,

 Pascal MAILHOS

Légende:

- Aléa Fort  Courbes iso-cote de la crue de référence -----
- Aléa Moyen  Cotes de crue de référence *
- Aléa Faible 

DECEMBRE 2013
 Echelle: 1/5 000e

