

**PLAN DE PREVENTION DES RISQUES NATURELS
 PREVISIBLES D'INONDATION**

COMMUNE DE PLUVET

CARTOGRAPHIE DU ZONAGE REGLEMENTAIRE




Vu pour être annexé à l'arrêté préfectoral

n° 377 du 24 JUN 2014

Le Préfet,


 Pascal MAILHOS

Zonage réglementaire :

- Zone Bleue  Courbes iso-cotes de la crue de référence -----
- Zone rouge  Cotes de crue de référence *
Cours d'eau 

DECEMBRE 2013

Echelle: 1/5 000e

