






**PLAN DE PREVENTION DES RISQUES NATURELS  
PREVISIBLES D'INONDATION**

**COMMUNE DE NEUILLY-LES-DIJON**

**CARTOGRAPHIE DES ALEAS**

Vu pour être annexé à l'arrêté préfectoral  
 n° 374 du 24 JUIN 2014  
 Le Préfet,  
  
 Pascal MAILHOS

**Légende:**

- Aléa Fort  Courbes iso-cotes de la crue de référence -----
- Aléa Moyen  Cotes de crue de référence \*
- Aléa Faible 
- Digue 

**DECEMBRE 2013**

Echelle: 1/5 000e

