





 Planifier pour mieux gérer le risque d'inondation
 Direction Départementale des Territoires
 Service de l'Eau et des Risques
 Bureau Prévention des risques Naturels et Hydrauliques

 LIBERTÉ - ÉGALITÉ - FRATERNITÉ
 RÉPUBLIQUE FRANÇAISE
 PREFET DE LA CÔTE D'OR

PLAN DE PREVENTION DES RISQUES NATURELS PREVISIBLES D'INONDATION
COMMUNE DE GENLIS

CARTOGRAPHIE DU ZONAGE REGLEMENTAIRE
 Vu pour être annexé à l'arrêté préfectoral
 n° 341 du 24 JUIL 2013
 Le Préfet,

 Pascal MAILHOS

Zonage réglementaire :
 Zone Bleue  Courbes iso-cotes de la crue de référence
 Zone rouge  Cotes de crue de référence *
 Cours d'eau 

DECEMBRE 2013
 Echelle: 1/5 000e