




PLAN DE PREVENTION DES RISQUES NATURELS
PREVISIBLES D'INONDATION

COMMUNE FAUVERNEY

CARTOGRAPHIE DU ZONAGE REGLEMENTAIRE

Vu pour être annexé à l'arrêté préfectoral
n° 370 du 24 JUIN 2014
Le Préfet,
Mailhos
Pascal MAILHOS

Zonage réglementaire :

Zone Bleue  Courbes iso-cotes de la crue de référence -----
Zone rouge  Cotes de crue de référence *
Cours d'eau 

DECEMBRE 2013

Echelle: 1/5 000e

