



Liberté - Égalité - Fraternité
RÉPUBLIQUE FRANÇAISE



DIRECTION
DÉPARTEMENTALE
DE L'ÉQUIPEMENT
DE LA CÔTE-D'OR



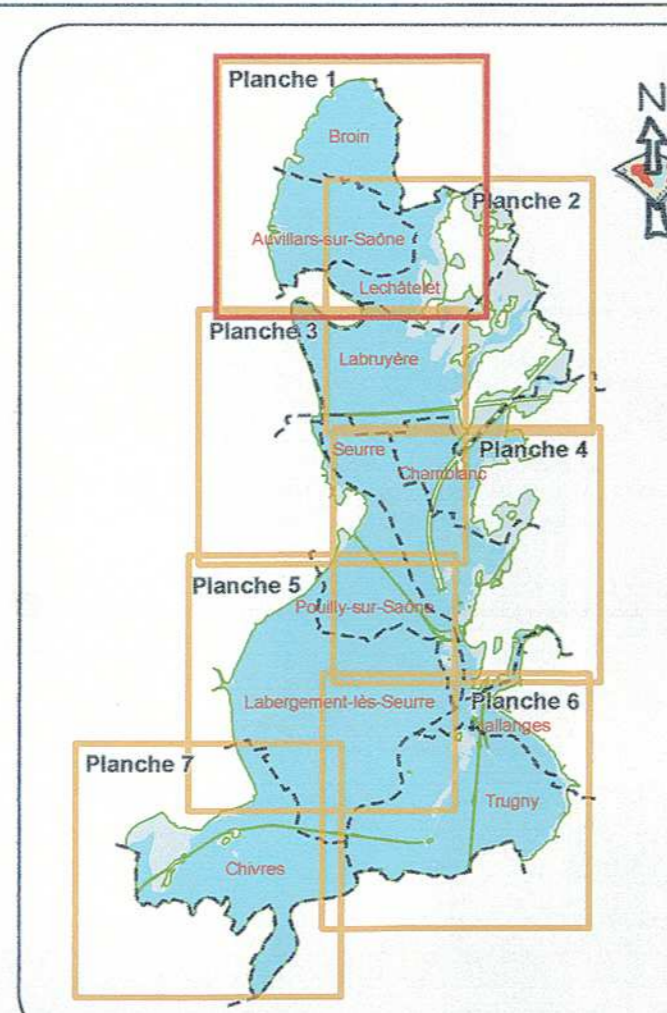
Liberté - Égalité - Fraternité
RÉPUBLIQUE FRANÇAISE

Préfecture de Côte-d'Or

PLAN DE PRÉVENTION DU RISQUE INONDATION DE LA SAÔNE

SECTEUR DE SEURRE CARTE DES ALÉAS

Planche 1
Communes de Broin, Auvillers-sur-Saône et Lechâtelet



Vu pour être annexé à mon arrêté
n° 533 du 31 DEC. 2008

LE PRÉFET,

D. P.

Christien de LAVERNÉE

Réalisation : Alp'Géorisques

Établi le : Décembre 2008

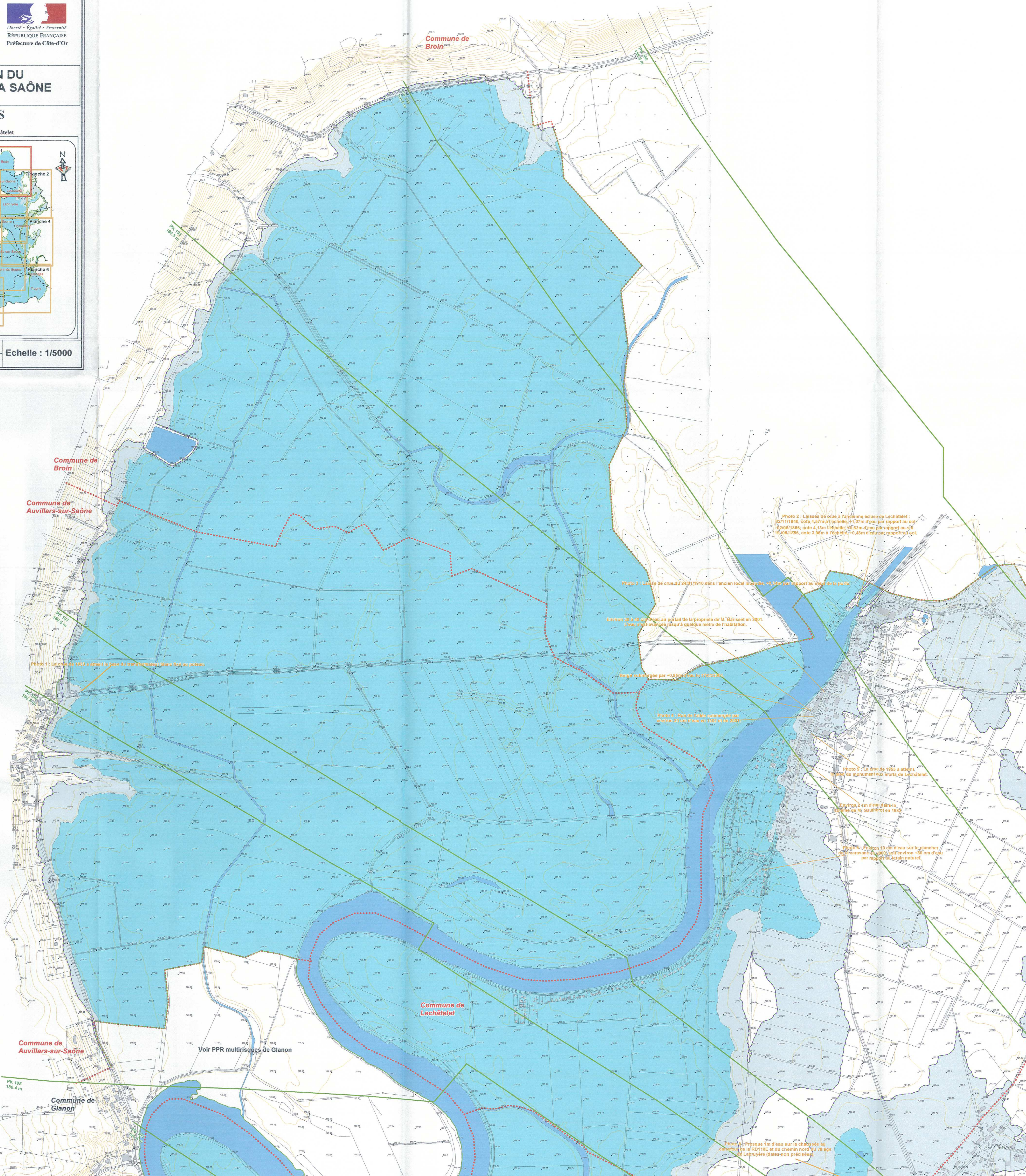
Echelle : 1/5000

Édition : Alp'Géorisques

Approuvé le : 31 DEC. 2008

Légende :

- Zone de danger = Zone d'aléa fort
- Zone de précaution = Zone d'aléa faible
- Aléa lié à une rupture de digue à l'aval du port multi-modal. La cote de référence à appliquer est de 101,30m
- Limite externe du champ d'inondation
- PK, "Point Kilométrique de la Saône"
- Réseau hydrographique
- Limite de la crue centennale (1955)
- Limites communales
- Courbes de niveau
- Autres lignes du fond de plan





Liberté - Égalité - Fraternité
RÉPUBLIQUE FRANÇAISE



Liberté - Égalité - Fraternité
RÉPUBLIQUE FRANÇAISE
Préfecture de Côte-d'Or

DIRECTION
DÉPARTEMENTALE
DE L'ÉQUIPEMENT
DE LA CÔTE-D'OR

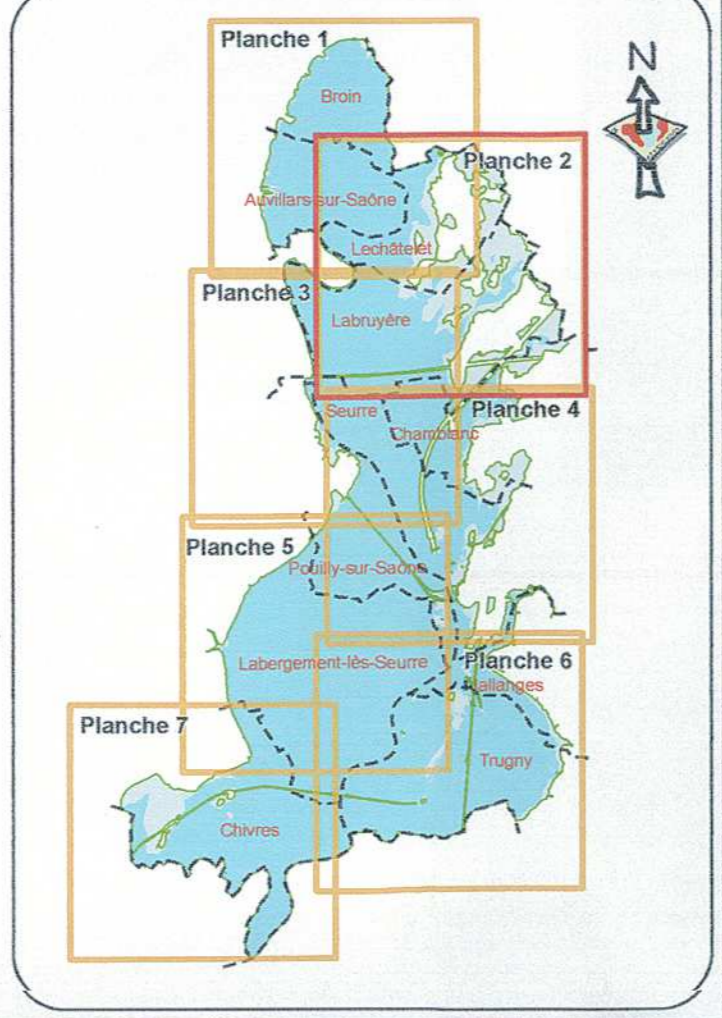
**PLAN DE PRÉVENTION DU
RISQUE INONDATION DE LA SAÔNE**
SECTEUR DE SEURRE

CARTE DES ALÉAS
Planche 2
Communes de Lechâtelet, Labruyère et Chamblanc

Vu pour être annexé à mon arrêté
n° 533 du 31 DEC. 2008

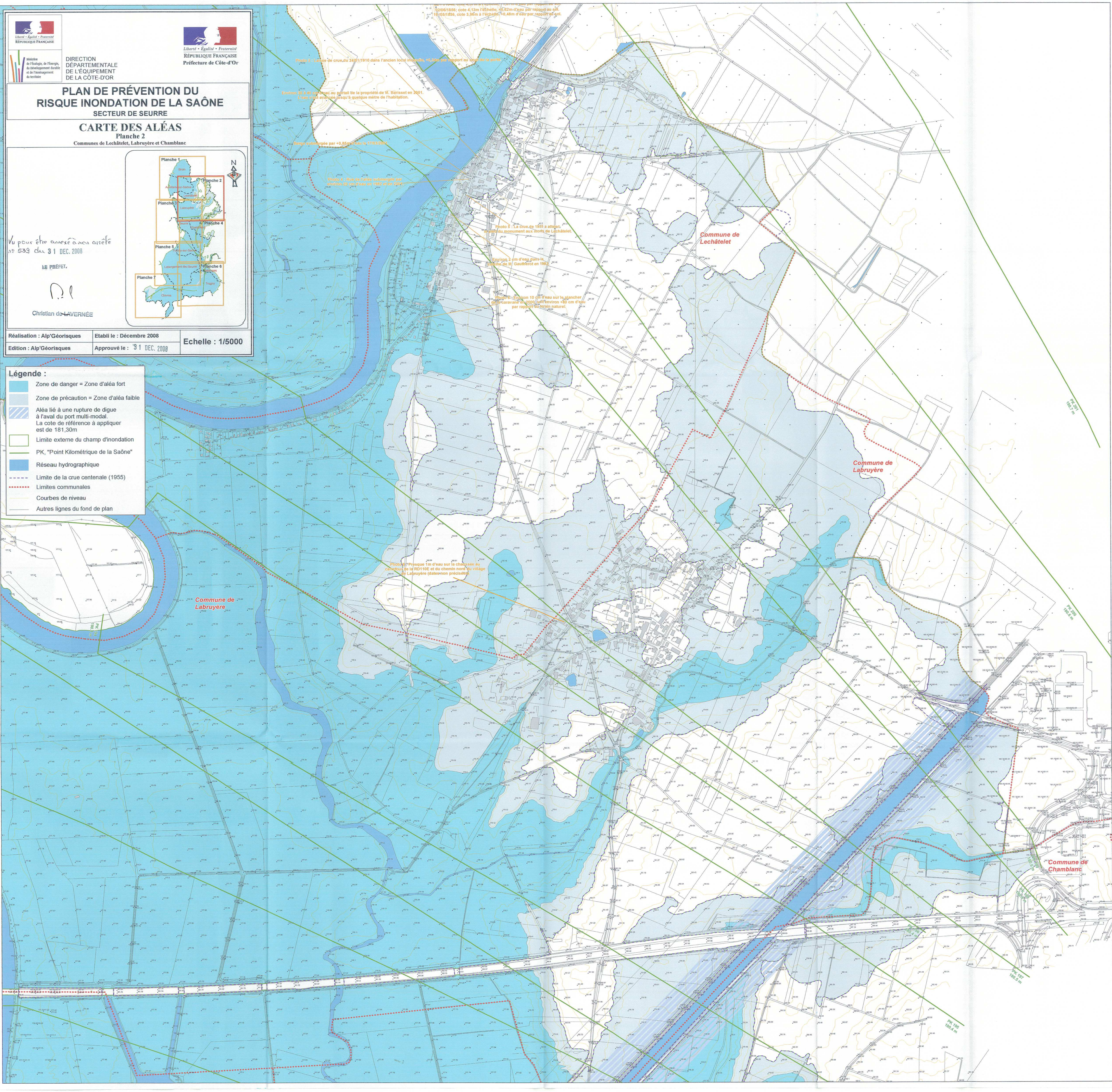
LE PRÉFET,

Christian de LAVERNÉE



Réalisation : Alp'Géorisques Etabli le : Décembre 2008
Edition : Alp'Géorisques Approuvé le : 31 DEC. 2008 Echelle : 1/5000

- Légende :**
- Zone de danger = Zone d'aléa fort
 - Zone de précaution = Zone d'aléa faible
 - Aléa lié à une rupture de digue à l'aval du port multi-modal. La cote de référence à appliquer est de 181,30m
 - Limite externe du champ d'inondation
 - PK, "Point Kilométrique de la Saône"
 - Réseau hydrographique
 - Limite de la crue centennale (1955)
 - Limites communales
 - Courbes de niveau
 - Autres lignes du fond de plan





Liberté - Égalité - Fraternité
RÉPUBLIQUE FRANÇAISE



Liberté - Égalité - Fraternité
RÉPUBLIQUE FRANÇAISE

Ministère
de l'Énergie, de l'Équipement,
de l'Énergie et de l'Équipement
de la Côte-d'Or

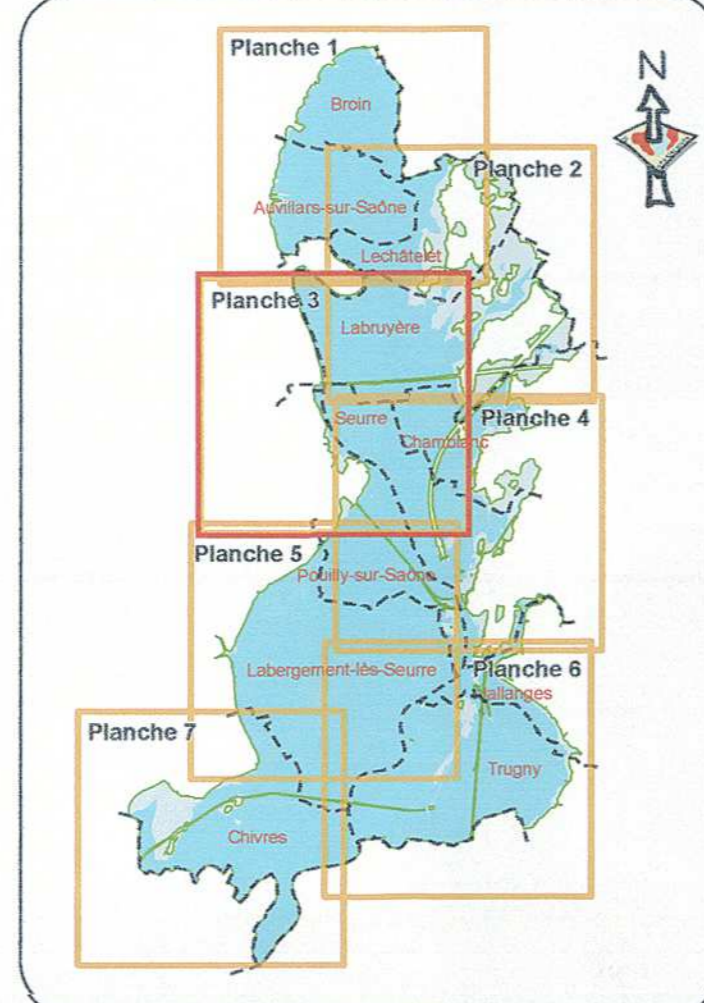
DIRECTION
DÉPARTEMENTALE
DE L'ÉQUIPEMENT
DE LA CÔTE-D'OR

PLAN DE PRÉVENTION DU RISQUE INONDATION DE LA SAÔNE

SECTEUR DE SEURRE

CARTE DES ALÉAS

Planche 3
Communes de Labruyère, Chamblanc, Seurre et Pouilly-sur-Saône



Vu pour être annexé à mon arrêté
n° 535 du 31 DEC. 2008

LE PRÉFET,

C. L.

Christian de LAVERNÉE

Réalisation : Alp'Géorisques

Etabli le : Décembre 2008

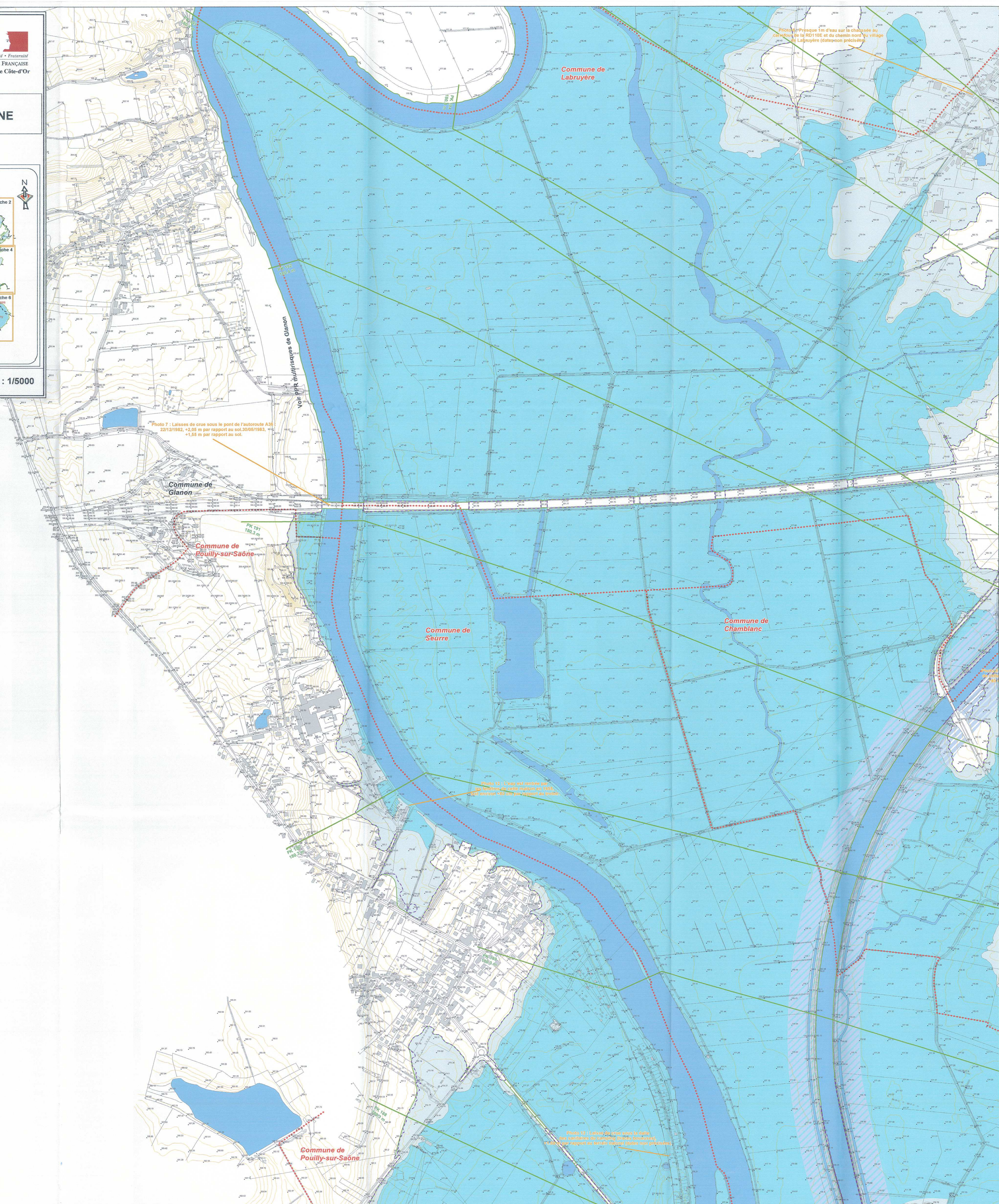
Echelle : 1/5000



Edition : Alp'Géorisques

Approuvé le : 31 DEC. 2008

Légende :

- Zone de danger = Zone d'aléa fort
- Zone de précaution = Zone d'aléa faible
- Aléa lié à une rupture de digue à l'aval du port multi-modal. La cote de référence à appliquer est de 181,30m
- Limite externe du champ d'inondation
- PK, "Point Kilométrique de la Saône"
- Réseau hydrographique
- Limite de la crue centennale (1955)
- Limites communales
- Courbes de niveau
- Autres lignes du fond de plan



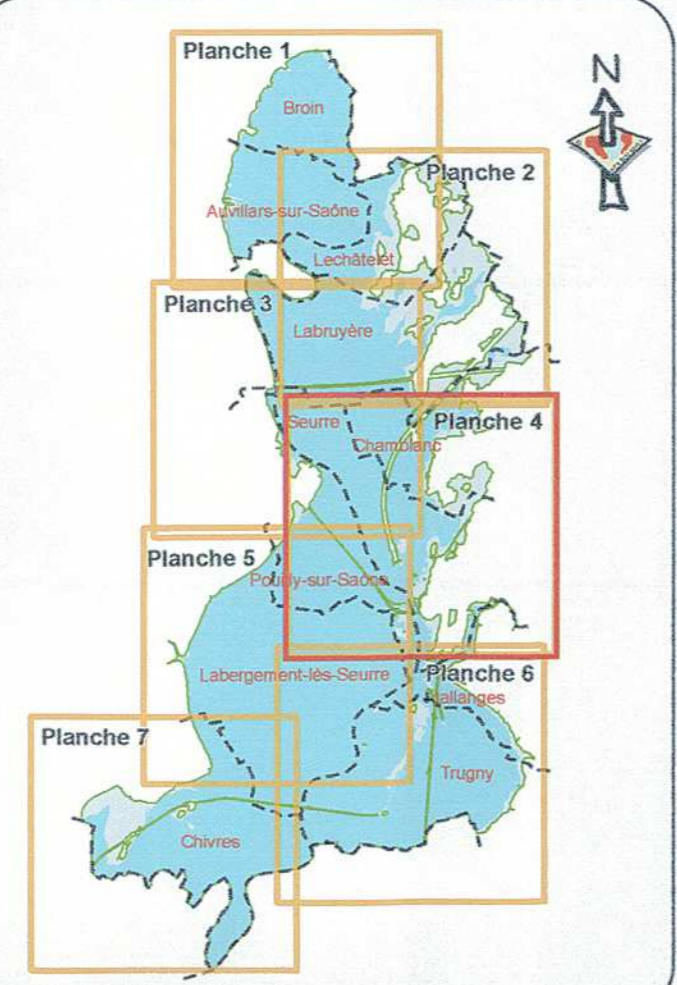


 République Française
 Département de la Côte-d'Or
 Préfecture de Côte-d'Or

Direction Départementale de l'Équipement de la Côte-d'Or
PLAN DE PRÉVENTION DU RISQUE INONDATION DE LA SAÔNE
CARTE DES ALÉAS
 Planche 4
 Communes de Chamblanc, Seurre, Pouilly-sur-Saône, Jallanges et Labergement-lès-Seurre

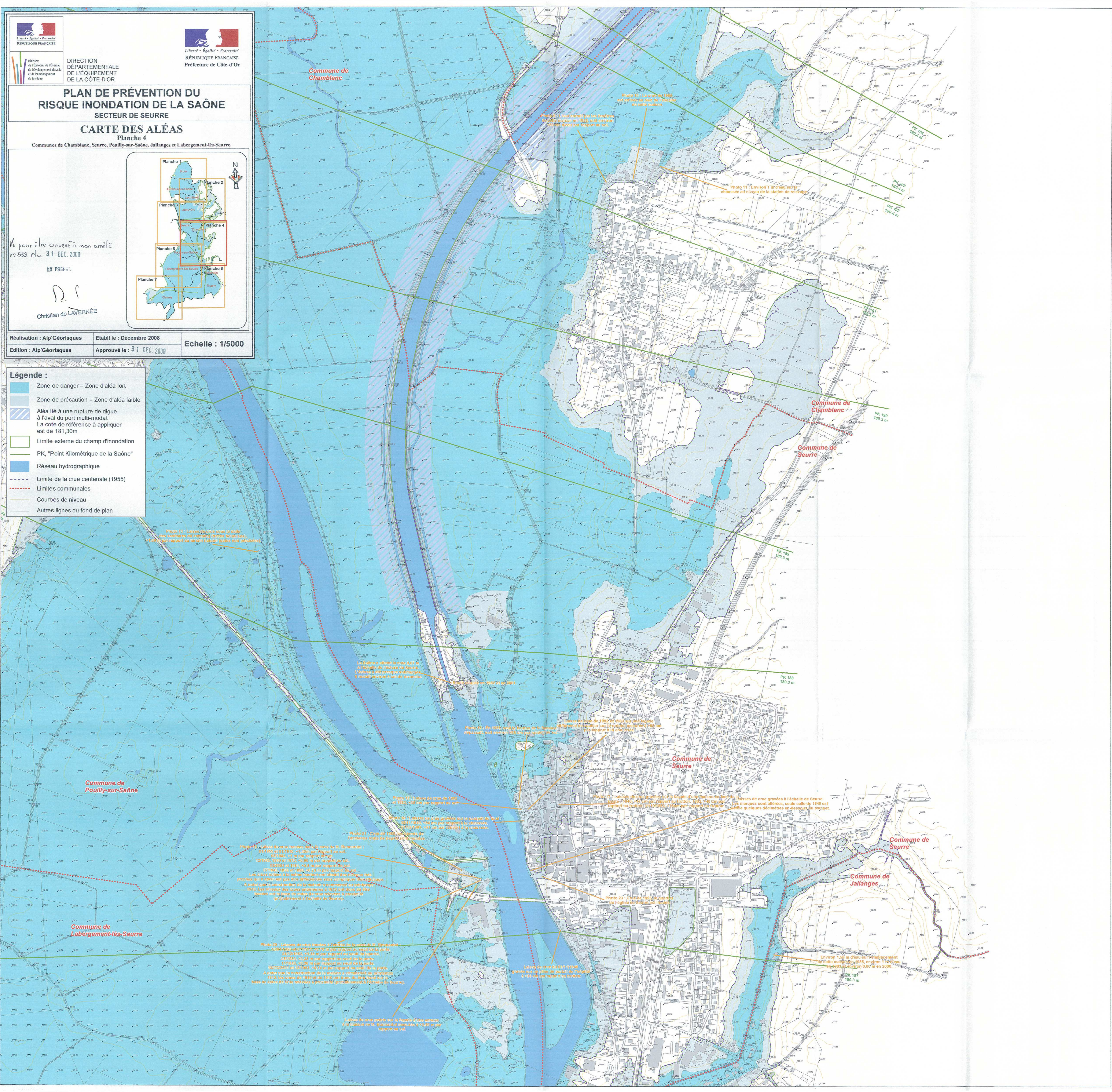
Vu pour être annexé à mon arrêté en date du 31 DEC. 2008
 Le PRÉFET,

 Christian de LAVERNÉE

Réalisation : Alp'Géorisques Établi le : Décembre 2008 Echelle : 1/5000
 Édition : Alp'Géorisques Approuvé le : 31 DEC. 2008



- Légende :**
- Zone de danger = Zone d'aléa fort
 - Zone de précaution = Zone d'aléa faible
 - Aléa lié à une rupture de digue à l'aval du port multi-modal. La cote de référence à appliquer est de 181,30m
 - Limite externe du champ d'inondation
 - PK, "Point Kilométrique de la Saône"
 - Réseau hydrographique
 - Limite de la crue centennale (1955)
 - Limites communales
 - Courbes de niveau
 - Autres lignes du fond de plan





Ministère de l'Énergie, de l'Équipement et du Transport
DIRECTION DÉPARTEMENTALE DE L'ÉQUIPEMENT DE LA CÔTE-D'OR



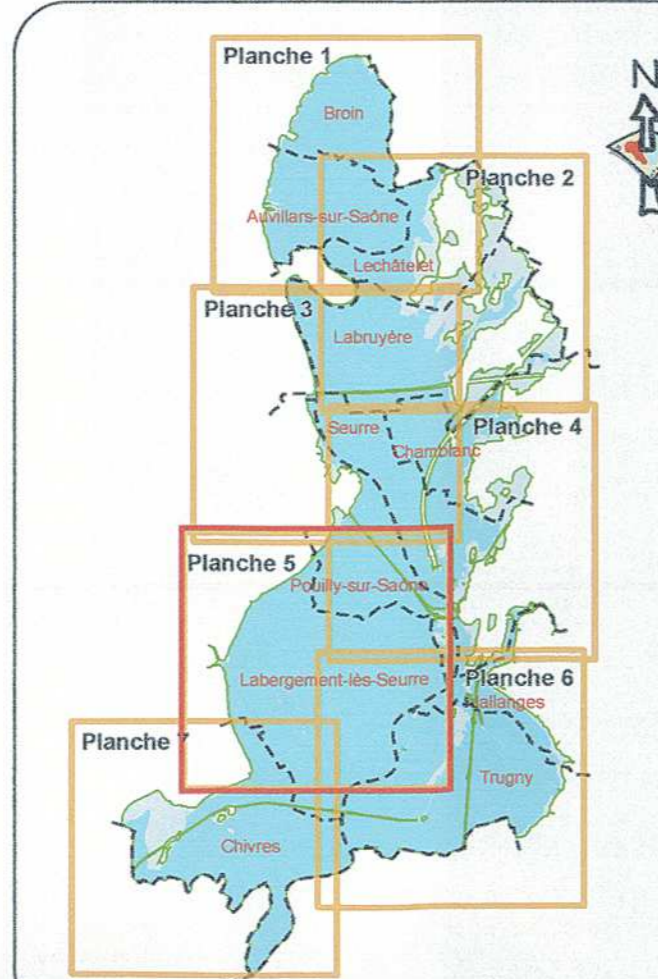
Liberté - Égalité - Fraternité
RÉPUBLIQUE FRANÇAISE
Préfecture de Côte-d'Or

PLAN DE PRÉVENTION DU RISQUE INONDATION DE LA SAÔNE

SECTEUR DE SEURRE

CARTE DES ALÉAS

Planche 5
Communes de Pouilly-sur-Saône, Labergement-lès-Seurre, Chivres et Trugny



Vu pour être annexé à mon arrêté n° 533 du 31 DEC. 2008

LE PRÉFET,

(Signature)

Christian de LAVERGNE

Réalisation : Alp'Géorisques

Etabli le : Décembre 2008

Echelle : 1/5000

Edition : Alp'Géorisques

Approuvé le : 31 DEC. 2008

Légende :

- Zone de danger = Zone d'aléa fort
- Zone de précaution = Zone d'aléa faible
- Aléa lié à une rupture de digue à l'aval du port multi-modal. La cote de référence à appliquer est de 181,30m
- Limite externe du champ d'inondation
- PK, "Point Kilométrique de la Saône"
- Réseau hydrographique
- Limite de la crue centennale (1955)
- Limites communales
- Courbes de niveau
- Autres lignes du fond de plan

85 cm d'eau dans la cuisine de cette maison en 1955. Le sol de la cuisine est surélevé de 40 cm par rapport au terrain naturel, ce qui représente +1,15 m d'eau. En 1982 et 1983 il n'y avait pas d'eau dans la cuisine, mais une pièce située 50 cm plus bas que la cuisine a été inondée par 10 cm d'eau.

+42 cm d'eau à l'intérieur de cette maison en 1983.

Photo 14 : Laisse de crue dans la cave d'une maison située à l'aval de la RD973 : 1982, +18 cm par rapport au sol de la cave 1982, +53 cm par rapport au sol de la cave



DIRECTION
DÉPARTEMENTALE
DE L'ÉQUIPEMENT
DE LA CÔTE-D'OR



Liberté - Égalité - Fraternité
RÉPUBLIQUE FRANÇAISE
Préfecture de Côte-d'Or

**PLAN DE PRÉVENTION DU
RISQUE INONDATION DE LA SAÔNE**
SECTEUR DE SEURRE

CARTE DES ALÉAS
Planche 6

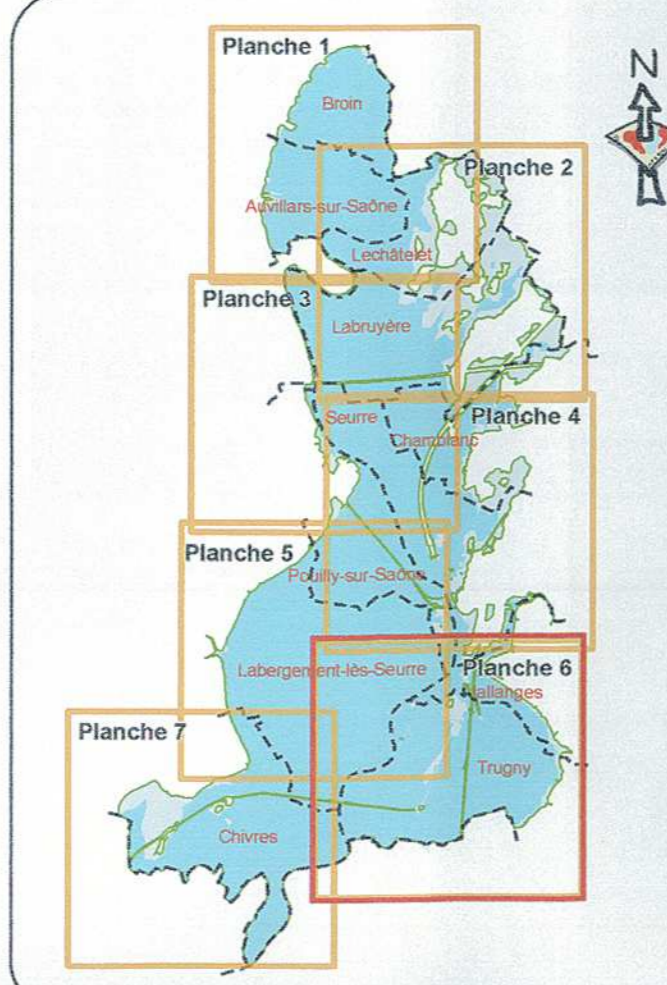
Communes de Labergement-lès-Seurre, Jallanges et Trugny

Un pour être annexé à mon arrêté
n° 539 du 31 DEC. 2008

LE PRÉFET,

DL

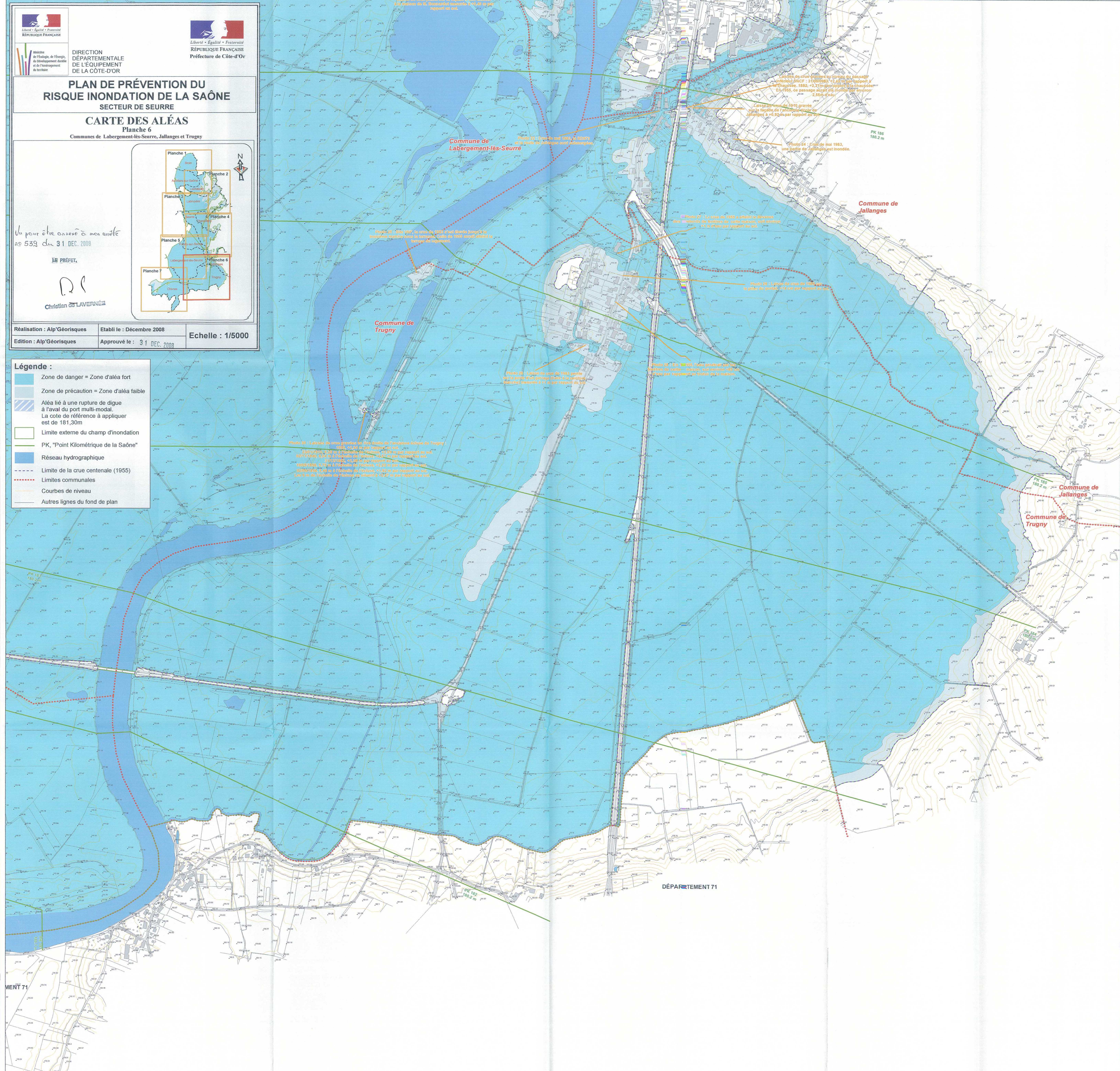
Christian DELAVERGNE



Réalisation : Alp'Géorisques Établi le : Décembre 2008 Echelle : 1/5000
Edition : Alp'Géorisques Approuvé le : 31 DEC. 2008

Légende :

- Zone de danger = Zone d'aléa fort
- Zone de précaution = Zone d'aléa faible
- Aléa lié à une rupture de digue à l'aval du port multi-modal. La cote de référence à appliquer est de 181,30m
- Limite externe du champ d'inondation
- PK, "Point Kilométrique de la Saône"
- Réseau hydrographique
- Limite de la crue centennale (1955)
- Limites communales
- Courbes de niveau
- Autres lignes du fond de plan



MENT 71

DÉPARTEMENT 71



Liberté - Égalité - Fraternité
RÉPUBLIQUE FRANÇAISE

DIRECTION
DÉPARTEMENTALE
DE L'ÉQUIPEMENT
DE LA CÔTE-D'OR

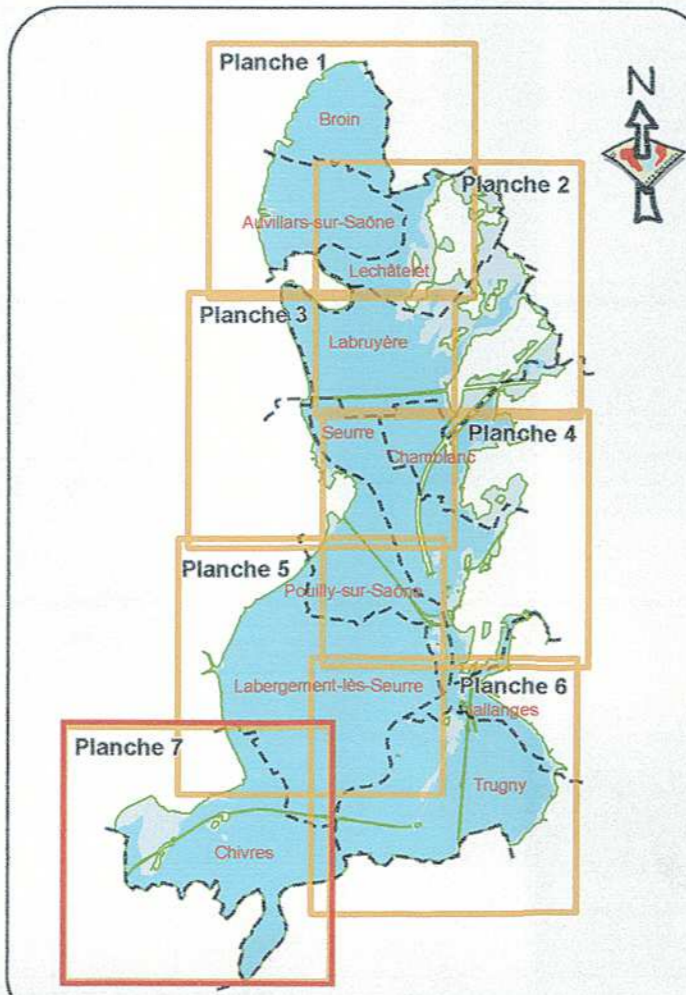


Liberté - Égalité - Fraternité
RÉPUBLIQUE FRANÇAISE
Préfecture de Côte-d'Or

PLAN DE PRÉVENTION DU RISQUE INONDATION DE LA SAÔNE

SECTEUR DE SEURRE CARTE DES ALÉAS

Planche 7
Communes de Labergement-lès-Seurre et Chivres



Vu pour être annexé à mon arrêté
n° 533 du 31 DEC. 2008

Le PRÉFET,

P. C.
Christian TAVERNECÉ

Réalisation : Alp'Géorisques Etabli le : Décembre 2008 Echelle : 1/5000
Edition : Alp'Géorisques Approuvé le : 31 DEC. 2008

- Légende :**
- Zone de danger = Zone d'aléa fort
 - Zone de précaution = Zone d'aléa faible
 - Aléa lié à une rupture de digue à l'aval du port multi-modal. La cote de référence à appliquer est de 181,30m
 - Limite externe du champ d'inondation
 - PK, "Point Kilométrique de la Saône"
 - Réseau hydrographique
 - Limite de la crue centennale (1955)
 - Limites communales
 - Courbes de niveau
 - Autres lignes du fond de plan

