


**LEGENDE :**

- Zone rouge
- Zone bleu foncé
- Zone bleu clair
- Profils en travers
- Cote de référence (m NGF)
- Limite de zone inondable

0 100 200 300  
Mètres



Direction départementale de l'Équipement  
de la Corrèze

D.D.E. 19


**PLAN DE PRÉVENTION DES  
RISQUES INONDATION (P.P.R.I.)  
DE LA CORRÈZE AMONT**

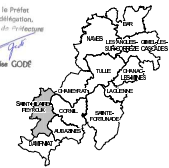
**CARTE RÉGLEMENTAIRE  
SAINT-HILAIRE-PEYROUX**


Ma pour lire mieux  
il vous suffit de lire de  
gauche à droite

TULLE, le - 9 OCT. 2005  
Le Préfet

Pour le Préfet  
et son délégué,  
l'Adjoint au Maire

  
Françoise GODE





BCEOM

Avril 2005

060102 - Projet\_PPRi\_Saint-Hilaire-Peyroux-FZ