


Légende

Zonage réglementaire

- Bs1
- Bs2
- Os
- Re
- Rs1
- Rs2
- Rs3
- RF
- VF1
- VF2
- Ref
- Rs1f
- Rs2f
- Rs3f
- VF1s
- Bs1f
- Bs2f
- Os f
- RFs

Isocote de référence

- Cote de référence à court terme (en m NGF)
- Cote de référence à court terme (en m NGF)
- Cote de référence à long terme (en m NGF)
- Cote de référence à long terme (en m NGF)
- Camping avec une bonne défendabilité

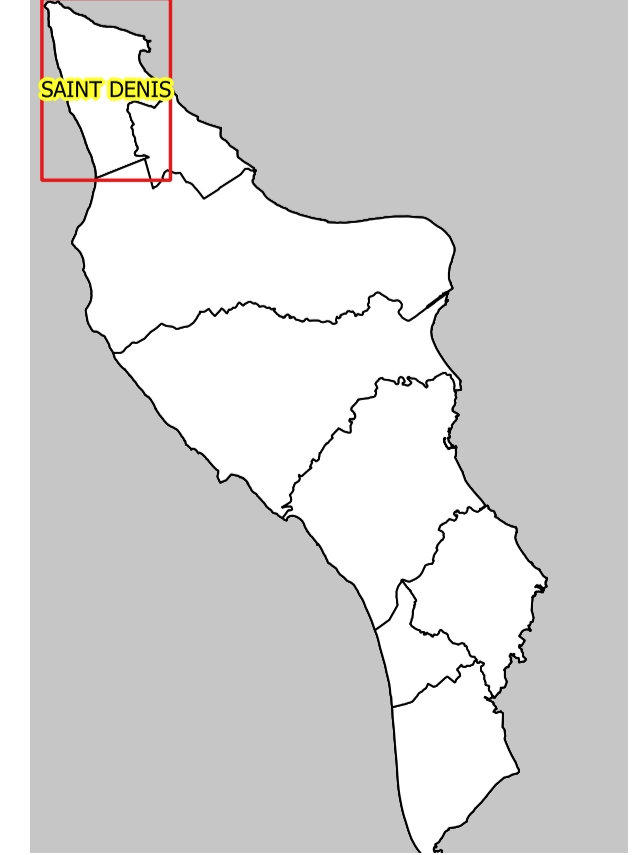

Direction Départementale des Territoires et de la Mer de la Charente-Maritime
 Liberté • Égalité • Fraternité
 RÉPUBLIQUE FRANÇAISE

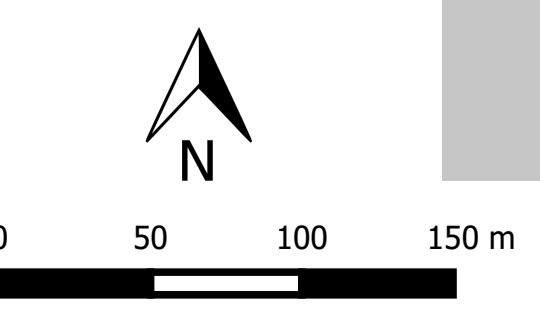
Plan de Prévention des Risques Naturels

CARTE RÉGLEMENTAIRE

Commune de SAINT DENIS D'OLÉRON

Vu pour être annexé à mon arrêté n° 18 - 1661
17 AOUT 2018
 Pour le préfet
 Le Secrétaire Général
 Pierre-Emmanuel FORTHERET





09/06/2017

Echelle : 1/5000

