



PRÉFET DE LA CHARENTE-MARITIME

Plan de Prévention des Risques Naturels (PPRN)

Risques littoraux (érosion littorale et submersion marine)

Nord du département

Commune de Saint-Vivien

PPRN approuvé le 22 JUN. 2019

Note de présentation

Direction Départementale de Territoire et de la Mer
de la Charente-Maritime



Agence de Bordeaux
Avenue des Satellites
33 187 Le Haillan

*Vu pour être annexé
à l'arrêté préfectoral*

du 22 JUL. 2019

LE PRÉFET

Fabrice RIGOULET-ROZE



Sommaire

I. LE PLAN DE PRÉVENTION DES RISQUES NATURELS (PPRN) : INFORMATIONS GÉNÉRALES.....	4
I.1.Contexte législatif et réglementaire.....	4
I.2.Objet d'un PPRN.....	5
I.3.Procédures relatives au PPRN.....	5
I.3.I.L'élaboration d'un PPRN.....	5
I.3.II.La révision d'un PPRN.....	6
I.3.III.La modification d'un PPRN.....	6
I.3.IV.L'évaluation environnementale d'un PPRN.....	7
I.4.Effets et portée d'un PPRN.....	7
I.4.I.Un PPRN approuvé est une servitude d'utilité publique.....	7
I.4.II.Conséquences du non-respect d'un PPRN.....	7
I.4.III.Conséquences en matière d'assurance.....	8
I.4.IV.Obligations.....	8
I.4.V.PPRN et autres actions.....	8
I.5.Méthode d'élaboration d'un PPRN.....	9
I.6.La concertation avec la population.....	11
II. LE CONTEXTE DU BASSIN D'ÉTUDE : « Nord du département ».....	12
II.1.Documents de référence.....	12
II.2.Pourquoi prescrire l'élaboration des PPRN sur le bassin « Nord du département »?.....	12
II.3.Présentation du périmètre d'études.....	14
II.4.Méthode d'élaboration des PPRN : Association des Collectivités et concertation avec la population.....	16
Association des collectivités.....	16
Concertation avec la population.....	16
III. L'élaboration du PPR.....	19
III.1.Définition des aléas.....	19
III.2.Définition des enjeux.....	20
III.3.Zonages et principes réglementaires.....	21
III.3.I.Établissement d'un plan de zonage réglementaire.....	21
III.3.II.Les grands principes réglementaires.....	24
IV. Documents annexes.....	28

I. LE PLAN DE PRÉVENTION DES RISQUES NATURELS (PPRN) : INFORMATIONS GÉNÉRALES

I.1. Contexte législatif et réglementaire

Divers lois, décrets (dont certains sont codifiés) et circulaires régissent la prévention des risques (naturels, technologiques), et définissent notamment les procédures d'élaboration des plans de prévention des risques correspondants :

La loi n° 2003-699 du 30 juillet 2003 relative à la prévention des risques technologiques et naturels et à la réparation des dommages.

La loi n° 2004-811 du 13 août 2004 sur la modernisation de la sécurité publique.

Cette loi institue les plans communaux de sauvegarde (PCS) à caractère obligatoire pour les communes dotées d'un PPRN. Ces plans sont un outil utile au maire dans son rôle de partenaire majeur de la gestion d'un événement relevant de la sécurité civile.

Les articles L562-1 à L562-9 du Code de l'environnement relatifs aux plans de prévention des risques naturels prévisibles (loi n° 95-101 du 2 février 1995 modifiée).

Ces dispositions législatives précisent :

L'État élabore et met en application des plans de prévention des risques naturels prévisibles (PPRN) tels que les inondations, les mouvements de terrain, les avalanches, les incendies de forêt, les séismes, les éruptions volcaniques, les tempêtes ou cyclones.

Le PPRN a pour objet, en tant que de besoin :

- de délimiter les zones exposées aux risques, d'y interdire tout « type de construction, d'ouvrage, d'aménagement ou d'exploitation agricole, forestière, artisanale, commerciale ou industrielle », ou dans le cas où il pourrait être autorisé, prescrire les conditions de réalisation ou d'exploitation,
- de délimiter les zones non exposées aux risques mais dans lesquelles les utilisations du sol doivent être réglementées pour éviter l'aggravation des risques dans les zones exposées,
- de définir les mesures de prévention, de protection et de sauvegarde qui incombent aux particuliers et aux collectivités publiques, et qui doivent être prises pour éviter l'aggravation des risques et limiter les dommages,
- dans les parties submersibles des vallées et dans les autres zones inondables, les plans de prévention des risques naturels prévisibles définissent en tant que de besoin les interdictions et les prescriptions techniques à respecter afin d'assurer le libre écoulement des eaux et la conservation, la restauration ou l'extension des champs d'inondation.

Les articles L.561-1 à L.561-5 et R.561-1 à R.561-17 du Code de l'environnement relatifs à l'expropriation des biens exposés à certains risques naturels majeurs menaçant gravement des vies humaines ainsi qu'aux modalités de gestion du fonds de prévention des risques naturels majeurs (FPRNM).

Les articles R.562-1 à R.562-11 du Code de l'environnement relatifs aux dispositions d'élaboration des plans de prévention des risques naturels prévisibles et à leurs modalités d'application (décret n° 95-1089 du 5 octobre 1995 modifié).

Ces articles prescrivent les dispositions relatives à la procédure d'élaboration des PPRN et précisent les documents qui constituent le projet de plan : une note de présentation, des documents cartographiques et un règlement.

Les principales circulaires :

- circulaire du 24 janvier 1994 des ministres de l'Intérieur, de l'Équipement et de l'Environnement relative à la prévention des inondations et à la gestion des zones inondables (J.O. du 10 avril 1994), dont les principaux objectifs à atteindre sont :
 - interdire les implantations humaines dans les zones dangereuses où, quels que soient les aménagements, la sécurité des personnes ne peut être garantie intégralement,
 - préserver les capacités d'écoulement et d'expansion des inondations qui amène à contrôler strictement l'extension de l'urbanisation dans ces zones,
- circulaire n° 94-56 du 19 juillet 1994 du ministre de l'Environnement relative à la relance de la cartographie réglementaire des risques naturels prévisibles,
- circulaire du 24 avril 1996 relative aux dispositions applicables au bâti et aux ouvrages existants en zones inondables,
- circulaire n° 97-106 du 25 novembre 1997 relative à l'application de la réglementation spécifique aux terrains de camping situés dans les zones à risques et l'instruction du gouvernement du 6 octobre 2014 relative à l'application de la réglementation spécifique aux terrains de camping et de caravanage situés dans les zones de submersion rapide,
- circulaire interministérielle du 30 avril 2002 relative à la politique de l'État en matière de risques naturels prévisibles et de gestion des espaces situés derrière les digues de protection contre les inondations et les submersions marines,
- circulaire du 3 juillet 2007 relative à la consultation des acteurs, à la concertation avec la population et à l'association des collectivités territoriales dans les plans de prévention des risques naturels prévisibles,
- circulaire du 7 avril 2010 sur les mesures à prendre suite à la tempête Xynthia du 28 février 2010,
- le plan submersion rapide validé au conseil des ministres le 13 juin 2010,
- circulaire du 25 juin 2010 sur les mesures à prendre en matière de risque inondation suite aux intempéries dans le Var les 15 et 16 juin 2010,
- circulaire du 27 juillet 2011 relative à la prise en compte du risque de submersion marine dans les plans de prévention des risques naturels littoraux,
- circulaire du 2 août 2011 relative à la mise en œuvre des plans de prévention des risques naturels littoraux.

I.2. Objet d'un PPRN

Le PPRN constitue un des outils privilégiés d'une politique plus globale de prévention, mise en place par le Gouvernement. Cette politique qui vise notamment à sécuriser les populations et les biens, doit aussi permettre un développement durable des territoires, en engageant les actions suivantes :

- mieux connaître les phénomènes et leurs incidences,
- assurer, lorsque cela est possible, une surveillance des phénomènes naturels,
- sensibiliser et informer les populations sur les risques les concernant et sur les moyens de s'en protéger,
- prendre en compte les risques dans les décisions d'aménagement et les actes d'urbanisme,
- protéger et adapter les installations actuelles et futures,
- tirer les leçons des événements naturels dommageables lorsqu'ils se produisent.

I.3. Procédures relatives au PPRN

I.3.1. L'élaboration d'un PPRN

La Direction Départementale des Territoires et de la Mer (DDTM) est chargée, sous l'autorité du préfet, représentant de l'État dans le département de la Charente-Maritime, d'instruire l'élaboration du projet de plan de prévention des risques naturels (PPRN) et d'assurer les consultations nécessaires.

Le PPRN fait l'objet d'un arrêté préfectoral de prescription (Cf. annexe 1) déterminant le périmètre mis à l'étude et la nature des risques pris en compte. Il désigne également le service déconcentré de l'État en charge de l'instruction du projet et précise si le plan est sujet à évaluation environnementale. Enfin, il définit les modalités de la concertation. Les collectivités territoriales et les établissements publics de coopération intercommunale concernés sont associés à l'élaboration de ce projet.

Le PPRN est soumis à l'avis du conseil municipal de la ou des communes sur le territoire desquelles le plan sera applicable, à ceux d'autres collectivités territoriales (Conseil Départemental, Conseil Régional, Communautés de Communes concernées) ainsi qu'à ceux de différents services et organismes dont notamment la Chambre d'Agriculture, le Service Départemental d'Incendie et Secours (SDIS), la Direction Régionale de l'Environnement, de l'Aménagement et du Logement (DREAL).

Le projet de PPRN est également soumis, par le préfet, à une enquête publique dans les formes prévues par le chapitre III du Titre II du livre 1er du code de l'environnement. Les modalités de l'enquête publique sont précisées par arrêté préfectoral.

Le projet de PPRN peut faire l'objet de modifications pour tenir compte des avis recueillis lors des consultations et de l'enquête publique. Ces modifications restent ponctuelles et ne peuvent remettre en cause les principes généraux de zonage et de réglementation. Elles ne peuvent conduire à changer de façon substantielle l'économie du projet, sauf à soumettre de nouveau le projet à enquête publique.

Le PPRN est approuvé par arrêté préfectoral.

Le PPRN est un document évolutif. Il peut être révisé ou modifié à l'occasion de l'apparition de nouveaux phénomènes historiques ou après la mise en place de mesures compensatoires conduisant à une modification du niveau de l'aléa. Comme pour son élaboration et sa mise en œuvre, les services de l'État sont compétents pour la révision ou la modification du PPRN.

I.3.II. La révision d'un PPRN

Selon l'article R.562-10 du Code de l'environnement, le PPRN peut être révisé selon la même procédure que celle suivie pour son élaboration (articles R.562-1 à R.562-9 du Code de l'environnement).

L'approbation du nouveau plan, ainsi modifié, emporte abrogation des dispositions correspondantes de l'ancien plan.

I.3.III. La modification d'un PPRN

Selon l'article R.562-10-1 du Code de l'environnement, le PPRN peut-être modifié à condition que cette modification ne porte pas atteinte à l'économie générale du plan. La procédure de modification peut être notamment utilisée pour :

- rectifier une erreur matérielle,
- modifier un élément mineur du règlement ou de la note de présentation,
- modifier les documents graphiques délimitant les zones mentionnées aux 1° et 2° du II de l'article L.562-1 du Code de l'environnement, pour prendre en compte un changement dans les circonstances de fait.

La modification du PPRN s'effectue selon la procédure définie à l'article R.562-10-2 du Code de l'environnement.

I.3.IV. L'évaluation environnementale d'un PPRN

Au titre de son article R. 122-18, le code de l'environnement impose un examen au cas par cas sur la nécessité d'avoir recours à une évaluation environnementale pour l'élaboration ou la révision de PPRN.

I.4. Effets et portée d'un PPRN

I.4.I. Un PPRN approuvé est une servitude d'utilité publique

Après approbation, le PPRN vaut servitude d'utilité publique conformément aux dispositions de l'article L562-4 du Code de l'environnement. À ce titre, pour les communes dotées d'un plan local d'urbanisme (PLU), il doit être annexé à ce document sans délai par l'autorité compétente en matière d'urbanisme conformément à l'article L.153-60 du Code de l'urbanisme. L'annexion du PPR au document d'urbanisme s'effectue par une mise à jour en application du même article.

Cette annexion du PPRN approuvé est essentielle pour conserver son opposabilité aux demandes d'occupation du sol régies par le Code de l'urbanisme. Les dispositions du PPRN s'imposent au document d'urbanisme et prévalent en cas de dispositions contradictoires.

La mise en conformité des documents d'urbanisme avec les dispositions du PPRN approuvé n'est, réglementairement, pas obligatoire, mais elle apparaît nécessaire pour rendre les règles de gestion du sol cohérentes, lorsque celles-ci sont divergentes dans les deux documents.

Il peut arriver que les règles d'un document d'urbanisme soient plus contraignantes que celles du PPRN. En effet, une zone non urbanisée soumise à des risques naturels peut aussi être un espace à préserver de toute construction, en raison de la qualité de ses paysages, de l'intérêt de ses milieux naturels, de nuisances particulières (odeurs, bruits), ou parce que d'autres servitudes d'utilité publique interdisent la construction. Par ailleurs, en zone urbanisée soumise à des risques naturels, la prise en compte de la forme urbaine, de la qualité du bâti, de projets d'aménagement d'espaces publics peut aussi conduire, dans les documents d'urbanisme, à des règles plus strictes que celles du PPRN.

I.4.II. Conséquences du non-respect d'un PPRN

Le fait de construire ou d'aménager un terrain dans une zone interdite par un PPRN approuvé ou de ne pas respecter les conditions de réalisation, d'utilisation ou d'exploitation prescrites par ce plan est puni des peines prévues à l'article L.480-4 du Code de l'urbanisme (article L.562-5 du Code de l'environnement).

Les maîtres d'ouvrage qui s'engagent à respecter les règles de construction lors du dépôt de permis de construire, et les professionnels chargés de réaliser les projets, sont responsables des études ou dispositions qui relèvent du Code de la construction et de l'habitation en application de son article R.126-1.

Le PPRN peut aussi rendre obligatoire, dans un délai maximal de cinq ans, la réalisation de certaines mesures de prévention, de protection et de sauvegarde ou de mesures applicables à l'existant. À défaut de mise en conformité dans le délai prévu, le préfet peut, après mise en demeure non suivie d'effet, ordonner la réalisation de ces mesures aux frais du propriétaire, de l'exploitant ou de l'utilisateur (article L.562-1-III du Code de l'environnement).

I.4.III. Conséquences en matière d'assurance

L'indemnisation des victimes de catastrophes naturelles est régie par la loi n° 82-600 du 13 juillet 1982, qui impose aux assureurs, pour tout contrat d'assurance « dommages aux biens ou aux véhicules », d'étendre leur garantie aux effets des catastrophes naturelles, qu'ils soient ou non situés dans un secteur couvert par un PPRN.

Lorsqu'un PPRN approuvé existe, le Code des assurances, par son article L.125-6, précise que l'obligation de garantie ne s'impose pas dans les terrains classés inconstructibles par le PPRN sauf pour les « biens et activités existant antérieurement à la publication de ce plan ».

Toutefois, les assureurs ne peuvent se soustraire à cette obligation qu'à la date normale de renouvellement d'un contrat ou à la signature d'un nouveau contrat.

Enfin, les assureurs peuvent, sous certaines conditions, déroger à l'obligation de garantie, lorsque le propriétaire ou l'exploitant ne se sera pas conformé dans un délai de cinq ans aux prescriptions imposées par le PPRN.

En cas de différend avec l'assureur, l'assuré peut recourir à l'intervention du bureau central de tarification (BCT).

I.4.IV. Obligations

En application de l'article L.125-2 du Code de l'environnement, pour les communes dotées d'un PPRN prescrit ou approuvé, le maire a l'obligation d'informer la population au moins une fois tous les deux ans, par des réunions publiques communales ou tout autre moyen approprié, sur les caractéristiques du ou des risques naturels connus dans la commune, les mesures de prévention et de sauvegarde possibles, les dispositions du plan, les modalités d'alerte, l'organisation des secours, les mesures prises par la commune pour gérer le risque ainsi que sur les garanties prévues à l'article L.125-1 du Code des assurances.

En application de l'article 13 de la loi n° 2004-811 du 13 août 2004 de modernisation de la sécurité civile, le maire de la commune a l'obligation d'élaborer un plan communal de sauvegarde (PCS) dans le délai de deux ans à compter de la date d'approbation du PPRN.

En application de l'article L.125-5 du Code de l'environnement, les acquéreurs ou locataires de biens immobiliers situés dans des zones couvertes par un PPRN prescrit ou approuvé doivent être informés par le vendeur ou le bailleur de l'existence des risques naturels prévisibles.

I.4.V. PPRN et autres actions

Le PPRN contribue à une amélioration de la connaissance des risques naturels qui doit être intégrée dans d'autres actions destinées à assurer la sécurité publique ou à limiter les risques et leurs effets, telles que :

- les procédures d'information préventive : Dossier Départemental sur les Risques Majeurs (DDRM), Transmission des Informations aux Maires (T I M) pour la réalisation de leur Dossier d'Information Communal sur les Risques Majeurs (DICRIM),
- les procédures de maîtrise des risques (plans ORSEC et POLMAR, plan hébergement, plan évacuation des populations sinistrées).

À cet effet, dès son approbation, le Préfet adressera à chacun des services compétents en matière de gestion de crise ainsi qu'à chacun des concessionnaires de réseaux, le dossier de PPRN afin de faciliter la mise en place des procédures liées aux mesures de sécurité.

I.5. Méthode d'élaboration d'un PPRN

La méthode d'élaboration d'un PPRN est présentée dans le présent chapitre de façon synthétique, chacune des phases faisant l'objet par la suite d'un développement adapté tant au niveau du type de risque étudié que du territoire concerné.

La phase technique de l'élaboration du PPRN commence par le recueil et l'analyse de données historiques. Dès lors qu'elles sont exploitables, les données correspondant à l'événement historique majeur font l'objet d'un examen particulier afin de définir sa période de retour¹, lorsqu'elle existe de par la nature du phénomène. Si cette période de retour est qualifiée comme étant au moins centennale, cet événement historique sera retenu en tant qu'événement de référence² pour l'élaboration du PPRN. À défaut, il sera procédé à un calcul ou à une modélisation d'un événement théorique présentant une période de retour centennale, et qui constituera alors l'événement de référence.

La définition des aléas permet d'afficher la localisation et la hiérarchisation des zones exposées au phénomène potentiel retenu, traduites par une carte des aléas.

L'identification des enjeux se fait en recensant et en situant, dans les territoires soumis aux aléas, les enjeux actuels et futurs.

La carte réglementaire résulte du croisement de la carte des aléas et de l'appréciation des enjeux. Elle divise le territoire en différentes zones précisément délimitées pour lesquelles sont définis des règlements dédiés.

Pour chaque type de zone, un règlement est élaboré qui interdit ou définit des règles d'urbanisme, de construction, d'utilisation et d'exploitation pour tout type de construction, d'ouvrage, d'aménagement ou d'exploitation agricole, forestière, artisanale, commerciale ou industrielle.

Par ailleurs, le règlement définit les mesures de prévention, de protection ou de sauvegarde pour les constructions, ouvrages, espaces mis en culture ou plantés, existants à la date d'approbation du PPRN, qui doivent être prises par les collectivités publiques dans le cadre de leurs compétences ainsi que celles qui peuvent incomber aux particuliers. De plus, il définit les mesures relatives à l'aménagement, l'utilisation ou l'exploitation des constructions, des ouvrages, des espaces mis en culture ou plantés existants à l'approbation du plan qui doivent être prises par les propriétaires, exploitants ou utilisateurs. La réalisation de ces mesures peut être rendue obligatoire dans un délai maximum de cinq ans.

Les travaux de prévention imposés à des biens construits ou aménagés conformément aux dispositions du Code de l'urbanisme avant l'approbation du plan et mis à la charge des propriétaires, exploitants ou utilisateurs, ne peuvent porter que sur des aménagements limités dont le coût est inférieur à 10 % de la valeur vénale ou estimée du bien à la date d'approbation du plan (article R562-5 du Code de l'environnement).

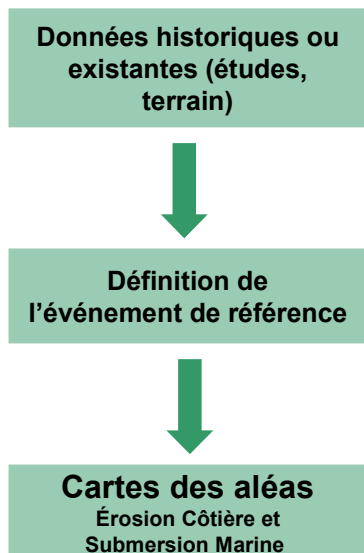
Les collectivités territoriales sont associées étroitement à l'ensemble de ces phases d'études et des actions spécifiques sont menées, tout au long de la démarche, pour la concertation avec la population.

L'ensemble des phases de la démarche d'élaboration d'un PPRN est illustré ci-après.

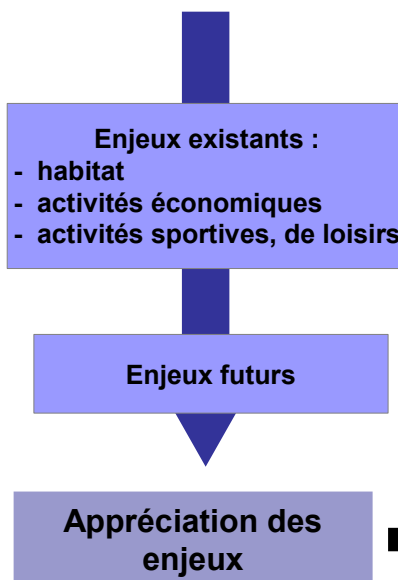
1 *La période de retour associée à un événement est un indicateur statistique, obtenu après une longue période d'observation d'un phénomène. Elle peut être assimilée à la moyenne à long terme du temps ou du nombre d'années séparant un événement de grandeur donnée d'un second événement d'une grandeur égale.*

2 *L'événement de référence est l'événement naturel retenu, dans un secteur d'étude cohérent vis-à-vis de l'analyse du risque associé à un phénomène (bassin de risque), parmi les différents événements dommageables survenus dans le passé ou ceux statistiquement prévisibles, dont l'impact est le plus pénalisant.*

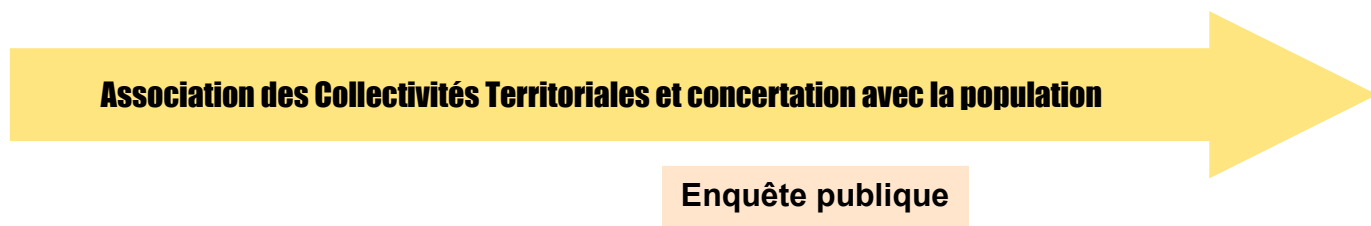

Étude des phénomènes par bassin de risque



Identification des enjeux



Documents réglementaires



I.6. La concertation avec la population

Les modalités de concertation avec la population mises en œuvre sont les suivantes :

- la tenue d'une réunion publique pour présenter les aléas sur les risques littoraux (érosion littorale et submersion marine),
- la tenue, préalablement à l'enquête publique, d'une réunion publique pour présenter le projet de PPRN (carte réglementaire et principes du projet de règlement),
- la mise à disposition dans chaque commune, tout au long de la procédure jusqu'à l'enquête publique, d'un cahier à remarques et de panneaux présentant les différentes phases d'analyses,
- l'élaboration de plaquettes et de panneaux d'informations préalablement aux réunions publiques,
- le déroulement d'une enquête publique conformément à l'article R.562-8 du code de l'environnement,
- la mise en ligne des documents des réunions publiques sur le site internet des services de l'État.

L'objectif recherché était de sensibiliser et d'informer la population sur la réalisation du PPRN qui concerne son territoire et de recueillir ses observations sur le projet.

L'ensemble de la concertation mise en œuvre est présentée au chapitre II.4. La formalisation et le compte-rendu de la concertation menée depuis le début de la démarche d'élaboration du PPRN jusqu'à l'enquête publique, sont détaillés dans le cadre d'un bilan obligatoire intitulé « bilan de la concertation », conformément à l'article R123-8 du code de l'environnement.

II. LE CONTEXTE DU BASSIN D'ÉTUDE : « Nord du département »

II.1. Documents de référence

L'étude a été menée en s'appuyant sur des documents de référence généraux (édités par le ministère de la Transition Écologique et Solidaire) et sur des documents plus spécifiquement relatifs à la zone d'étude.

Les documents de référence généraux relatifs à l'établissement des plans de prévention des risques naturels sont :

- le guide général des plans de prévention des risques naturels prévisibles (1997),
- le guide d'élaboration des Plans de Prévention des Risques Littoraux, édité à la Documentation Française par le Ministère de l'Aménagement du Territoire et de l'Environnement et le Ministère de l'Équipement, des Transports et du Logement, en novembre 1997,
- le guide méthodologique plan de prévention des risques littoraux (mai 2014),
- le guide général des plans de prévention des risques naturels prévisibles (décembre 2016),
- la circulaire du 30 avril 2002 relative à la politique de l'État en matière de risques naturels prévisibles et de gestion des espaces situés derrière les digues de protection contre les inondations et les submersions marines,
- la circulaire du 2 août 2011 relative à la mise en œuvre des plans de prévention des risques naturels littoraux,
- la circulaire du 27 juillet 2011 relative à la prise en compte du risque de submersion marine dans les plans de prévention des risques naturels littoraux,

Les documents de références spécifiquement relatifs au secteur d'études sont :

- l'atlas des risques littoraux en Charente-Maritime – DDE 17 (1999),
- Éléments de mémoire sur la tempête du 27 décembre 1999 – DDE 17,
- Éléments de mémoire sur la tempête Xynthia des 27 et 28 février 2010 en Charente-Maritime – SOGREAH (Mars 2011),
- l'étude de submersion menée par les services de la Communauté d'Agglomération de La Rochelle (2010-2012).

II.2. Pourquoi prescrire l'élaboration des PPRN sur le bassin « Nord du département »?

Dans le cadre de la Prévention des Risques Naturels, le Préfet de la Charente-Maritime a prescrit, par arrêtés du 26 juillet 2010 (cf. annexe n°1), l'élaboration des Plans de Prévention des Risques Naturels (PPRN), risques Littoraux (érosion littorale et submersion marine), pour les 16 communes du bassin « Nord du département ».

En effet, face aux événements tempétueux répétés, une grande partie du littoral français (façades de la Manche, de l'Atlantique et de la Méditerranée) est concernée par les risques d'érosion littorale et de submersion marine.

Cela a notamment été le cas, en Charente-Maritime, lors des événements hydrométéorologiques du 27 au 28 février 2010 (tempête Xynthia) et du 27 décembre 1999 (tempête Martin) qui ont engendré de nombreux dégâts sur l'ensemble de la façade Atlantique et de ses terres basses (sur-verse par-dessus les protections ou par destruction de celles-ci et submersions généralisées sur l'ensemble des zones basses du territoire).

Suite à la réunion en préfecture le 16 juillet 2010, présidée par monsieur le Préfet, ont été engagées les études pour l'élaboration des PPRN du bassin Nord du département de la Charente-Maritime suite à la tempête Xynthia, événement qui a conduit à donner la priorité à ce bassin d'études.

Les services de la Communauté d'Agglomération (CdA) de La Rochelle avaient déjà engagé une réflexion en vue d'améliorer leur connaissance sur les risques littoraux au-delà des informations détenues par l'État. Ainsi, en collaboration avec les services de l'État, la CdA de La Rochelle a mené une étude « submersion » sur un périmètre plus large que celui du PPRL Nord du département.

Sur les 16 communes du bassin « Nord du département », différents critères ont conduit les services de l'État à décider d'élaborer un plan de prévention des risques naturels (PPRN) sur chaque commune afin que le document réglementaire prenant en compte le risque permette la gestion des demandes d'occupation des sols sur ce territoire.

Sur toutes les communes littorales, deux phénomènes naturels sont étudiés :

- le recul du trait de côte par l'**érosion littorale**,
- **la submersion marine** (submersion temporaire par la mer des terres situées en dessous des niveaux des plus hautes eaux marines) provoquée par franchissement de paquets de mer ou la surverse sur les protections existantes,

Sur toutes les communes rétro-littorales, un phénomène naturel est étudié :

- **la submersion marine.**

Il y a une particularité pour la commune de Marans, qui est également soumise à un phénomène d'inondation. Sur cette commune, deux phénomènes naturels sont étudiés :

- **la submersion marine et l'inondation.**

La Direction Départementale des Territoires et de la Mer (DDTM) de la Charente-Maritime a été chargée de l'instruction du projet sous l'autorité du préfet.

Afin de réaliser les parties techniques de ce document, dans le cadre de l'étude de submersion menée par la CdA de La Rochelle en étroite collaboration avec les services de la DDTM et après consultation, le Bureau d'études ARTELIA a été retenu pour déterminer les aléas érosion littorale et submersion marine. Le bureau d'études a ensuite été retenu après consultation par les services de l'État pour poursuivre cette étude et élaborer le présent document.

Aussi, le périmètre du bassin d'études, intitulé « bassin Nord du département », s'étend de Charron/Marans à Châtelailon-Plage/Yves et comprend, contrairement à son origine, non plus 16 mais 18 communes, puisque 2 communes (Saint-Xandre et Yves) ont été intégrées en cours d'études à ce bassin.

II.3. Présentation du périmètre d'études

Le secteur concerne les communes comprises entre Charron / Marans et Châtelailon-Plage / Yves, soit les 18 communes suivantes :

- Andilly,
- Angoulins-sur-Mer,
- Aytré,
- Charron,
- Châtelailon-Plage,
- Esnandes,
- La Jarne,
- La Rochelle,
- L'Houmeau,
- Marans,
- Marsilly,
- Nieul-sur-Mer,
- Saint-Ouen d'Aunis,
- Saint-Vivien,
- Saint-Xandre,
- Salles-sur-Mer,
- Villedoux,
- Yves.

Sur ces communes, le risque d'érosion littorale, le risque de submersion marine et le risque inondation ont été analysés pour délimiter les zones soumises à un ou plusieurs aléas dans le cadre de ce PPRN.

Précisons ici que globalement la démarche présentée dans le présent rapport a été réalisée de manière homogène sur l'ensemble des communes concernées par ces risques à l'exception de quelques points comme notamment le recensement des enjeux qui fait l'objet d'une adaptation à la commune.



II.4. Méthode d'élaboration des PPRN : Association des Collectivités et concertation avec la population

Dans le cadre de l'élaboration des PPRN du présent bassin, un dialogue a été mené tout au long de l'étude entre les services de l'État et les différents acteurs. Il convient de distinguer la démarche d'association des collectivités de celle concernant la concertation avec la population.

Association des collectivités

Les services de l'État ont constitués un comité technique (COTECH) et un comité de pilotage (COPIL) en charge du suivi des études liées à l'élaboration de ce document. Pour les COPIL, toutes les collectivités parties prenantes dans le secteur, sont invitées et représentées.

Pour les communes, des réunions plénières et bilatérales se sont tenues selon les thématiques traitées. Les réunions plénières portaient globalement sur des thèmes généraux concernant l'ensemble des communes, les réunions bilatérales étant destinées à des sujets spécifiques au territoire de chaque commune. Les établissements publics de coopération intercommunale concernés étaient en principe conviés aux réunions plénières.

L'association des personnes publiques et organismes associés à la démarche d'élaboration du PPR

Ont été associés à l'élaboration du PPRN les représentants des collectivités et organismes suivants :

- les dix-huit communes concernées,
- la Communauté d'Agglomération de La Rochelle,
- la Communauté de Communes d'Aunis Atlantique
- le Conseil Départemental de la Charente-Maritime,
- le Conseil Régional Poitou-Charentes (puis nouvelle Aquitaine),
- le Service Départemental d'Incendie et de Secours,
- la Chambre d'Agriculture de la Charente-Maritime,
- la Chambre de Commerce et de l'Industrie de la Charente-Maritime,
- Le Comité Régional de la Conchyliculture.

Conformément aux modalités de l'arrêté de prescription, la phase proprement-dite dédiée à l'élaboration des documents réglementaires (zonage et règlement) a fait l'objet de différentes réunions.

Concertation avec la population

Les modalités de la concertation avec la population ont été définies dans l'arrêté de prescription de chaque PPRN du présent bassin. Chacune des actions est rappelée ci-après, étant précisé que l'ensemble de cette concertation fait l'objet d'un document distinct, par commune, intitulé « bilan de la concertation » qui est remis au(x) commissaire(s) enquêteur(s) préalablement à l'enquête publique de chaque PPRN. Ce document est joint au PPRN approuvé. Il reprend les échanges établis tout au long des études et intègre des exemples de supports de communication.

Deux séries de réunions publiques ont été où seront organisées :

- une première reprenant la démarche des PPRN jusqu'à la présentation des cartes d'aléas :
- **3 mai 2013 à Châtelailon-Plage pour les communes de Châtelailon-Plage, Salles-sur-Mer et Saint-Vivien ;**

– une deuxième exposant l'intégralité de la démarche des PPRN, jusqu'à l'aboutissement des projets de cartes réglementaires et de règlements, les :

– **1^{er} décembre 2017 à Châtelailion-Plage pour les communes de Châtelailion-Plage, Saint-Vivien, Salles-sur-Mer et Yves ;**

Ces réunions publiques ont fait l'objet de publicité et d'articles dans la presse (Sud-Ouest).

En complément de ces réunions, des documents pédagogiques spécifiques ont été élaborés et mis à la disposition du public.

Ainsi, pour chacune des communes, chaque phase de l'élaboration des PPRN fait l'objet d'un panneau dédié, exposé en mairie. Ainsi auront été réalisés :

- un panneau n° 0 « Un PPR pour quoi faire et comment ? »,
- un panneau n° 1 « « Commune » Pourquoi un PPRN? »,
- un panneau n° 2 « Connaissance des événements historiques »,
- un panneau n° 3 « Événement de référence et définition des aléas »,
- un panneau n°4 « Inventaire des enjeux »,
- un panneau n°5 « Définitions du zonage et règlement ».

Des plaquettes d'information ont été élaborés afin d'informer les populations concernées de la démarche des PPRN du présent bassin, de la mise à disposition des panneaux d'information dans les locaux des mairies et de la tenue des réunions publiques. Ces plaquettes ont été distribués/affichés par les services municipaux à leurs habitants et dans la mesure du possible mis en ligne sur les sites internet des communes.

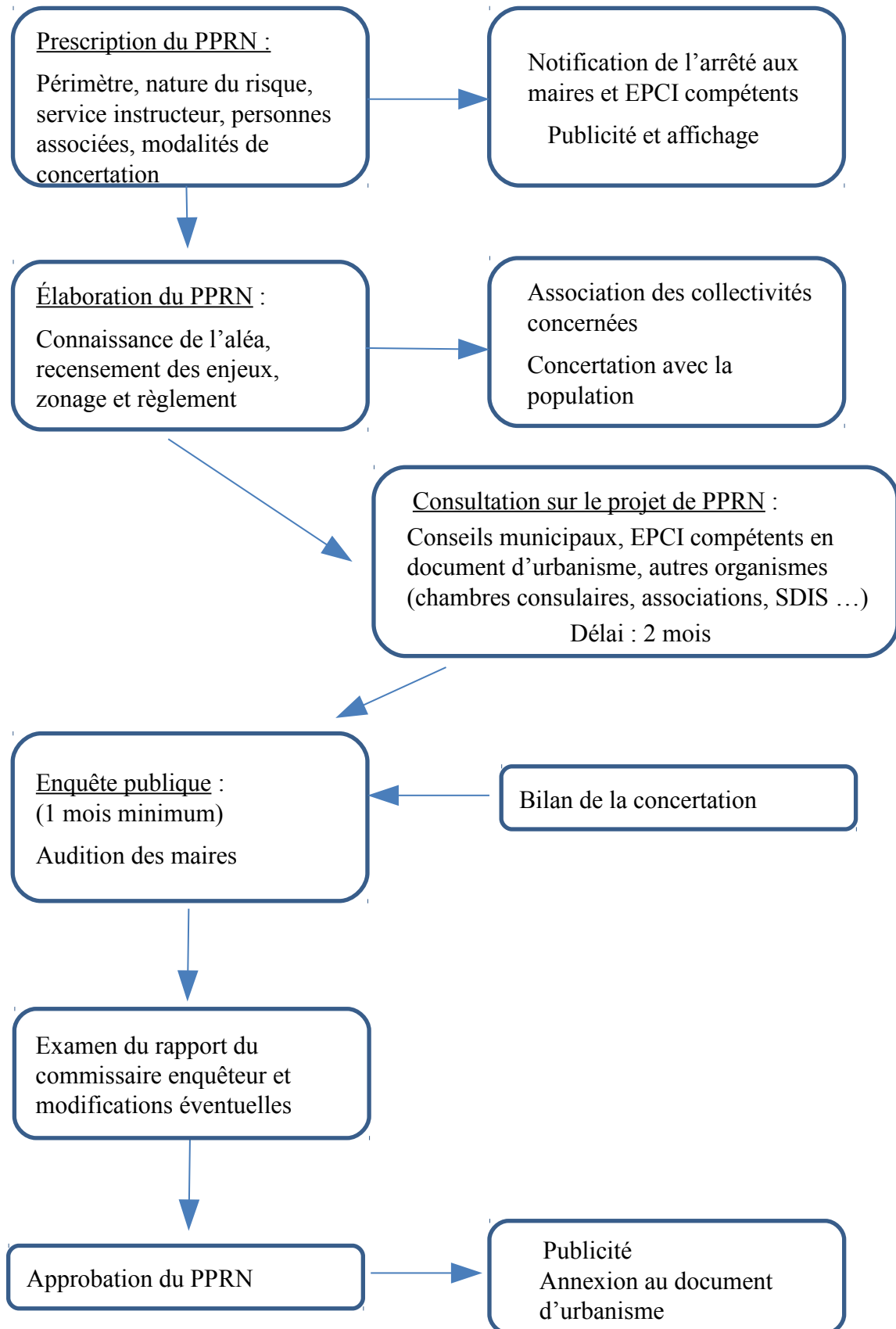
Un « cahier à remarques » a été mis à disposition du public, dans chaque mairie, afin de pouvoir déposer d'éventuelles remarques et observations.

Des informations ont aussi été mises en ligne sur le site internet de la Préfecture de la Charente-Maritime à l'adresse suivante :

<http://www.charente-maritime.gouv.fr/Politiques-publiques/Environnement-risques-naturels-et-technologiques/Risques-naturels-et-technologiques/Les-plans-de-prevention-des-risques-naturels-PPRN-a-l-etude/Nord-du-departement>

La formalisation et le compte-rendu de la concertation menée depuis le début de la démarche d'élaboration du PPRN jusqu'à l'enquête publique sont détaillés dans le cadre d'un bilan obligatoire intitulé « bilan de la concertation » qui est joint au dossier mis à l'enquête, conformément à l'article R123-8 du code de l'environnement.

En Résumé, le schéma suivant présente la procédure d'élaboration d'un PPRN.



III. L'élaboration du PPR

III.1. Définition des aléas

Cette phase a été élaborée dans le cadre de l'étude de submersion menée par les services de la CdA de La Rochelle, en étroite collaboration avec les services de l'État.

Cette phase a débuté par une recherche d'informations sur les événements majeurs ayant affectés le bassin du Nord du département de la Charente-Maritime dans le passé. Elle a été par la suite actualisée par les services de l'État afin de prendre en compte l'évolution du littoral notamment en matière de travaux de protection.

➔ **Pour la submersion marine :**

La circulaire du 27 juillet 2011 du MEDDTL, ainsi que le Guide méthodologique d'élaboration des PPRL de 2014 définissent les principes à prendre en compte dans le cadre de l'établissement de Plans de Prévention des Risques Littoraux (PPRL).

En premier lieu, la définition des aléas nécessite de définir un événement de référence. Ainsi, ce dernier doit correspondre soit à l'événement historique le plus fort connu s'il est suffisamment important, soit à un événement d'occurrence centennale calculé. L'événement retenu doit au moins être qualifié de centennal, c'est-à-dire qu'il a 1 % de probabilité de se produire chaque année.

Pour toutes les communes du bassin Nord du département, la tempête Xynthia de février 2010 répondant à ces critères a été retenue comme événement hydrométéorologique de référence.

La circulaire citée ci-dessus impose que deux aléas de référence soient étudiés afin de prendre en compte les conséquences du changement climatique :

- un aléa court terme (CT) : événement de référence (Xynthia) + 20 cm pour le niveau marin au large. Ce scénario permet de définir la constructibilité des terrains,
- un aléa long terme (LT) : événement de référence (Xynthia) + 60 cm pour le niveau marin au large. Ce dernier scénario sert de définition des mesures de réductions de la vulnérabilité ou « cote plancher » dès lors que les projets sont admissibles au regard du scénario court terme ci-dessus.

Sur la base de ces niveaux marins, la propagation des volumes franchissant les protections a été reproduite en tenant compte d'hypothèse de défaillances de ces derniers. Ces travaux sont menés à partir d'une modélisation adaptée et calée pour la reproduction de l'événement Xynthia.

Les résultats des modélisations permettent ainsi de caractériser et de cartographier à l'échelle cadastrale les hauteurs d'eau et les vitesses d'écoulement qui servent de base à la définition des aléas submersion du PPRN du bassin Nord du département.

L'aléa submersion marine est défini par croisement de deux critères :

- la hauteur d'eau, obtenue par la comparaison des cotes d'eau atteintes et la topographie du terrain naturel (à partir du modèle numérique de terrain Litto3D illustré en annexe 2 ou de relevés effectués par des géomètres experts disponibles),
- la vitesse d'écoulement maximale et la dynamique des eaux (déferlement vers l'arrière...).

Pour les 2 événements (court et long termes), quatre niveaux d'aléas, ont été définis et cartographiés à l'échelle cadastrale et par commune selon le tableau suivant :

Hauteur		0 à 0,50 m	0,50 à 1 m	> 1 m
Vitesse				
0 à 0,25 m/s		Faible	Modéré	Fort
0,25 à 0,75 m/s		Modéré	Modéré	Fort
> 0,75 m/s		Fort	Fort	Très fort

La circulaire du 27 juillet 2011 rappelle qu'aucun ouvrage ne peut être considéré comme infaillible. Dans ce contexte, une hypothèse de défaillance a été retenue pour chaque tronçon d'ouvrage du littoral. En synthèse, deux cas de figure se présentent alors :

- l'ouvrage ne dispose pas d'études techniques : un scénario forfaitaire de défaillance est mis en place et repose sur l'altimétrie et l'état des ouvrages. Les ouvrages en bon état surversés par moins de 20 cm font l'objet de brèches forfaitaires en fonction de leur linéaire. En revanche, si l'ouvrage est surversé par plus de 20 cm et/ou qu'il présente un état moyen ou mauvais, des effacements sont pratiqués dans les modélisations. Pour plus de précisions sur les modalités de défaillance, il conviendra de se reporter au [chapitre II.2.IV.3.2. Prise en compte de la protection](#) de la note méthodologique.
- l'ouvrage dispose d'études techniques telles que une étude de dangers réalisée dans le cadre du programme d'actions de prévention des inondations (PAPI). Les hypothèses de défaillance étudiées dans les études sont reprises et intégrées dans la modélisation de propagation des hauteurs d'eau et des vitesses d'écoulement.

Par ailleurs, la circulaire du 27 juillet 2011 prévoit que seul les ouvrages existants au moment de l'approbation du PPRN peuvent être intégrés dans ce dernier. C'est pourquoi, lorsque les calendriers d'approbation des PPRN et de réception des ouvrages de protection par le futur gestionnaire (loi GEMAPI) ne sont pas compatibles, des cartes d'aléa informatives prenant en compte la présence des futurs ouvrages ont été réalisés et sont annexées à la note de présentation du présent PPRN. C'est notamment le cas des communes d'Esnandes, Châtelailon-Plage, Yves, Salles-sur-Mer et Saint-Vivien. Enfin, il est à noter que certaines communes retro-littorale sont impactées par les ouvrages réalisés sur les communes littorales.

Afin de recueillir davantage d'informations et de détails sur la thématique de prise en compte des ouvrages de protection, il conviendra de se reporter aux pages 58 à 61 de la note méthodologique.

➔ **Pour l'érosion littorale (ou recul du trait de côte) :**

L'analyse des photographies aériennes historiques a permis de définir la position du trait de côte à différentes dates. Par la suite, l'analyse de l'évolution de ces différentes positions a abouti à établir un taux d'évolution (érosion ou accrétion) annuel historique par secteur homogène du littoral (exemple : érosion du littoral de 0,10 m/an). Enfin, en vue d'obtenir la projection de la position du trait de côte dans 100 ans, le taux annuel précédemment défini est multiplié par 100. Dès lors, la zone comprise entre le trait de côte actuel et celui projeté à l'horizon 2100 sera considérée comme étant sujette à l'aléa érosion côtière.

Compte-tenu de son caractère irréversible, seul un niveau d'aléa fort est retenu pour ce phénomène.

III.2. Définition des enjeux

Les enjeux correspondent à l'ensemble des personnes, des biens, du patrimoine, des réseaux et des activités concernés par les aléas identifiés sur chaque commune.

Le recensement des enjeux a été réalisé dans le cadre de l'étude de submersion menée par les services de la CdA de La Rochelle en étroite collaboration avec les services de l'État. Tout comme les aléas, les cartes d'enjeux ont été ensuite actualisées par les services de l'État.

Il a été réalisé en premier lieu par approche de synthèse des éléments disponibles notamment dans les documents d'urbanisme en vigueur.

Il a conduit à identifier plusieurs catégories de zones telles que :

- les zones naturelles et agricoles,
- les zones ostréicoles,
- les zones de tourisme, loisirs et sports,
- les zones à vocation économique et industrielle,

- les zones urbanisées, en distinguant les secteurs urbains fortement urbanisés des autres secteurs urbanisés,
- D'autre part, un certain nombre d'enjeux particulier a été porté sur les cartes.

Par la suite, les cartes des enjeux ainsi produites ont été présentées aux élus au cours de réunion bi-latérales menées dans chaque commune. Ce travail d'échanges a permis de compléter les cartes préalablement réalisées et d'identifier des enjeux particuliers portées par les communes même si leur report sur les cartes d'enjeux ne préjuge pas de leur faisabilité finale au regard de la réglementation relative aux risques naturels.

À noter que, sur le secteur de la CdA de La Rochelle, environ 13 000 personnes sont exposées aux risques soit environ 11 % de la population totale sur les communes.

Afin de recueillir davantage d'informations et de détails sur la thématique des enjeux, il conviendra de se reporter aux pages 65 à 74 de la note méthodologique.

III.3. Zonages et principes réglementaires

III.3.1. Établissement d'un plan de zonage réglementaire

Le zonage et son règlement associé ont vocation à traduire les objectifs du PPR en s'appliquant non seulement aux biens et activités, mais aussi à toute autre occupation et utilisation des sols, qu'elle soit directement exposée ou de nature à modifier ou à aggraver les risques.

Le zonage réglementaire du PPR consiste à croiser l'aléa de référence cartographié pour chaque type de risque et les enjeux recensés par une analyse de l'occupation du sol et de sa vulnérabilité à la date de l'élaboration du PPR afin de définir des zones réglementaires en matière d'occupation du sol.

Le zonage du PPRN est élaboré par croisement entre :

- les aléas de référence soit :
 - l'aléa submersion marine de référence (aléa court terme ou long terme),

et :

- les enjeux recensés par une analyse de l'occupation du sol et de sa vulnérabilité à la date de l'élaboration du PPRN.

Dans le respect des objectifs visés ci-dessus et à l'échelle du bassin Nord du département, le périmètre des PPRN, correspondant à l'ensemble des zones soumises aux aléas littoraux (érosion et submersion marines), a été divisé en 11 zones ou sous-zones selon le type et l'intensité du phénomène (aléa) et l'occupation du sol existante (enjeux) :

- **Risque érosion et submersion marines : 4 zones**

En ce qui concerne les risques submersion marine, le zonage du PPRN est élaboré sur la base des règles rappelées dans la circulaire du 27 juillet 2011 relative à la prise en compte du risque submersion marine dans les plans de prévention des risques naturels littoraux et ses annexes.

Circulaire du 27 juillet 2011 :

Le PPRL devra prendre en compte deux aléas distincts, l'aléa de référence [...] et un aléa à l'horizon 2100, avec une progressivité de la réglementation entre les deux conditionnée par le caractère urbanisé ou non de la zone considérée et l'intensité de l'aléa.

Pour mémoire :

- L'aléa court terme (Xynthia + 20 cm) permet de définir la constructibilité des terrains ;
- L'aléa long terme (Xynthia + 60 cm) définit les mesures de réduction de la vulnérabilité des personnes et des biens (exemple : cote plancher) à mettre en œuvre dès lors que le projet sera admis au regard de l'aléa court terme.

Ainsi, les zonages réglementaires liés aux seuls aléas de la submersion marine sont :

- **la zone rouge Rs2**, qui concerne toutes les zones submersibles en aléa très fort à court terme ;
- **la zone rouge Rs3**, qui concerne :
 - les zones naturelles en aléas faible, modéré et fort pour l'aléa court terme et les zones naturelles hors aléa à court terme et en aléas modéré, fort et très fort pour l'aléa long terme ;
 - les zones urbanisées en aléa modéré et fort pour l'aléa court terme ;
- **la zone bleue Bs1**, qui concerne toutes les zones urbanisées en aléa faible à court terme ;
- **la zone bleue claire Bs2**, qui concerne toutes les zones urbanisées comprises entre les limites des deux aléas (court terme et long terme), ainsi que les zones naturelles en aléa nul à court terme et faible à long terme.

Les tableaux de croisement qui ont permis de définir ces zones sont présentés ci-dessous :

Tableau de croisement Aléas / Enjeux pour le risque Submersion Marine

Nature de la zone	ALEA SUBMERSION							
	Zones soumises à l'aléa court terme (événement de référence +20cm)				Zones soumises à l'aléa long terme (événement de référence +60cm)			
	Faible	Modéré	Fort	Très Fort	Faible	Modéré	Fort	Très Fort
Zones naturelles	Rs3			Rs2	Bs2	Rs3		
Autres zones urbanisées	Bs1	Rs3		Rs2	Bs2			

Le zonage réglementaire ainsi issu du croisement enjeux/aléas est cartographié sur fond de plan cadastral à l'échelle du 1/5 000^e. Le plan de zonage réglementaire est intégré au projet de PPRN au même titre que la présente note de présentation et du règlement associé.

Cette cartographie présente :

- les zones réglementaires,
- des isocotes et des cotes de références exprimées en m NGF qui sont à retenir pour tout aménagement autorisé (cf. règlement).

III.3.II. Les grands principes réglementaires

De manière générale, les principes réglementaires établis dans le présent PPRN visent à assurer la sécurité des personnes mais également à réduire la vulnérabilité des biens et faciliter le retour à la normale suite à un événement tout en s'adaptant à la fois à l'intensité du risque et à la nature des projets. Aussi, comme vu précédemment, le principe et le niveau de constructibilité ou d'inconstructibilité auquel sont soumis les projets est variable en fonction de leur exposition à un niveau de risque plus ou moins important.

Sans être exhaustif pour l'ensemble des natures de projets, le tableau ci-dessous récapitule en synthèse les dispositions applicables aux chapitres « Habitat » des zones réglementaires issues d'un croisement avec un aléa de submersion marine :

Zones	Nouvelle construction	Surélévation (30 m ²)	Extension (30 m ²)	Annexe (30 m ²)	Abri de jardin (15 m ²)
Rs2		✓			✓
Rs3		✓	✓		✓
		<i>Possibilité de cumuler pour créer un étage de 60 m²</i>		✓	
Bs1	✓ Emprise de l'ensemble des constructions existantes et projetées limitée à 50% du terrain d'assiette du projet				
Bs2	✓ Pas de limitation d'emprise au titre du PPRN				

Ainsi, dès lors que les projets sont admis au regard de la zone réglementaire dans laquelle ils se trouvent, ces derniers sont notamment conditionnés au respect :

- d'une emprise limitée à 50 % maximum du terrain d'assiette du projet pour les bâtiments existants et les projets. Cette règle a pour but de maintenir le libre écoulement des eaux en zone submersible pour à la fois ne pas créer de sur-aléa en cas de rupture des points de rétention et pour ne pas aggraver les risques sur les secteurs avoisinant par report des masses et accélération des vitesses d'écoulement. D'autre part, cette règle vise également à limiter un apport significatif de population en zone inondable. C'est pourquoi, même lorsque les constructions sont réalisées sur pilotis, ces dernières sont limitées en matière d'emprise au sol pour ne pas favoriser un apport trop important de population ;
- d'une cote de référence dite « cote plancher » :
 - au terrain naturel pour les abris légers et les préaux,
 - à la cote de référence court terme (Xynthia + 20 cm) pour les annexes en dur. Les annexes étant principalement utilisés en garage, la cote long terme génériquement appliquée à toute construction a été abaissée à la cote long terme afin d'en faciliter leurs accès,
 - à la cote de référence long terme (Xynthia + 60 cm) pour les nouveaux bâtiments et les extensions de bâtiments existants.

Aussi, en fonction de la nature des projets et de leur exposition aux risques, le règlement du PPRN définit des dispositions permettant de réduire la vulnérabilité des personnes et des biens tout en maintenant des possibilités d'évolution des territoires et des biens et activités existants.

1- Surfaces limites de 30 m² autorisées dans le cadre des extensions par augmentation de l'emprise au sol ou par surélévation de bâtiments existants

Il s'agit de pratiques et de règles nationales qui permettent à la fois de faire évoluer les bâtiments existants par la création d'une ou deux pièces supplémentaires tout en limitant l'apport de population en zone à risque. L'opportunité d'autoriser en extension un pourcentage du bâti existant

n'a pas été retenue car elle pourrait potentiellement conduire à un apport de population conséquent. Cette règle des 30 m² est usuellement utilisée dans les documents d'urbanisme.

Au cours d'échanges intervenus sur d'autres bassins d'études dans le département, il est apparu que 30 m² de surélévation n'était pas suffisant au regard de la superficie initiale importante des bâtiments et l'aspect architectural qui conduisait à avoir des effets de « tourelles » dans le paysage urbain. Ainsi, il a été proposé de pouvoir reporter la superficie d'extension au sol admise de 30 m² à l'étage de manière à pouvoir réaliser des surélévations de 60 m² de surface de plancher. Dès lors, l'effet de « tourelle » n'existe plus. Toutefois, il est à noter que cette disposition ne vaut que dans le cas où le pétitionnaire renonce à procéder à une extension au sol soit par impossibilité technique soit par choix personnel.

2- Surfaces d'extensions des bâtiments d'activités autorisées (% de l'existant) et surfaces d'extensions des bâtiments agricoles élargies

Ces dispositions visent à accompagner le développement de l'existant, en toute connaissance de cause vis-à-vis du risque inondation. Les possibilités d'extensions doivent permettre la pérennité d'une économie locale tout en s'assurant que les prescriptions de réduction de vulnérabilité des personnes et de biens soient respectées.

Ainsi, il a été choisi de prendre des critères qui permettent d'avoir des agrandissements de bâtiments cohérents avec leur superficie initiale existante. Pour les petits bâtiments, le critère ne devait pas conduire à obtenir des extensions démesurées au regard de l'existant et en revanche, pour les grands bâtiments, le critère ne devait pas conduire à retenir une superficie qui ne serait pas en relation avec les besoins des activités et de fait rendre caduque les demandes d'extensions.

C'est pourquoi, pour les bâtiments de moins de 250 m², la superficie d'extension admise est définie en nombre de m² alors que pour les bâtiments de plus de 250 m², un pourcentage de la superficie existante a été retenu.

3- Création d'annexes à la cote de référence court terme

Au vu de l'expérience acquise au travers des dossiers de consultation sur les autorisations d'actes d'occupation des sols, il est apparu que le respect de la cote de référence long terme pour la création de garage posait difficulté du fait notamment d'un important différentiel entre le terrain naturel et la cote de référence rendant ainsi impossible l'accès aux extensions ou annexes par les véhicules.

C'est pourquoi, pour les annexes qui sont des dépendances accolées ou non au bâtiment principal et qui ne communiquent par l'intérieur avec ce dernier, il a été décidé de ramener la cote de référence à la cote court terme à condition qu'il ne soit pas créer de nouveaux logements dans ces annexes ou de pièces de vie pour ne pas créer de rupture d'égalité de traitement avec le cas des extensions pour lesquelles la cote de référence long terme est requise. En effet, l'extension communiquant avec l'intérieur du bâtiment principal, son usage ne peut ni être contrôlé ni être garanti dans le temps. C'est pourquoi, pour des impératifs de mise en sécurité des personnes, il est systématiquement requis le recours à la cote de référence long terme.

4- Les bâtiments agricoles et aquacoles

Pour les bâtiments agricoles et aquacoles, le retour d'expérience de l'utilisation du porter à connaissance a très rapidement révélé que les superficies proposées de 50 m² et le respect des cotes planchers étaient en complète inadéquation avec les besoins des professions.

De plus, ces installations sont généralement implantées dans des secteurs naturels où :

- il n'existe pas d'alternative d'implantation de par la nature de leur activité
- l'emprise hydraulique des bâtiments n'a aucun impact les aléas touchant les enjeux les plus proches.

Dans ce cadre, il a été convenu avec les professions de réfléchir à une rédaction de règlement qui permet à la fois de concilier les besoins de développement des professionnels et la réduction de vulnérabilité de ces activités.

Ainsi, les seuils de superficie de bâtiments permettent des extensions ou des créations mesurées

au regard des besoins de la profession tout en étant encadré et en réduisant la vulnérabilité comme par exemple la surélévation des planchers lorsqu'il s'agit de création ou d'extension de bâtiments d'élevage pour garantir la protection de la vie animale en cas d'événement.

Pour l'activité aquacole, le mode de production nécessite une présence en bord de mer et une implantation des bâtiments au niveau du terrain naturel. Dans ce cas, leur création ou extension s'accompagne de mesure compensatoire comme la limitation de la superficie des bâtiments en fonction de la zone, la mise hors d'eau des équipements sensibles, la pose de batardeaux, etc...

5- Le siège d'exploitation agricole

En matière d'enjeux agricoles, la création d'un siège d'exploitation s'accompagne généralement de la création d'un logement. Par ailleurs, une exploitation agricole a vocation à se situer en zone naturelle dans des secteurs isolés où l'accès par les secours en cas d'événement peut s'avérer problématique.

C'est pourquoi, afin de limiter le développement d'habitat isolé en zone naturelle, le règlement du PPRL interdit la création de nouveaux siège d'exploitation dès lors qu'ils s'accompagnent de la création d'un nouveau logement. De la même manière, lors d'une cession de siège, il arrive que le logement dédié à l'exploitation ne soit pas libéré et que le nouvel exploitant, ou bien un ouvrier, ait besoin de loger sur place pour les besoins de la surveillance animale par exemple. Dans ce contexte, pour les mêmes raisons qu'explicitées ci-avant, le règlement interdit la création de nouveaux logements qui pourraient également, à terme, au fil des successions, conduire à la création de hameau. Toutefois, afin de répondre à la nécessité de disposer d'un lieu de sommeil sur place pour les besoins de l'exploitation, il est admis, en substitution d'un nouveau logement, de créer un « espace fonction » dont la vocation est de permettre de disposer d'un lieu de sommeil là où la surveillance animale ou bien le type d'activité nécessitent d'avoir une présence permanente sur le site de l'exploitation.

6- Les terrains de camping

En Charente-Maritime, les campings constituent un enjeu particulier vulnérable face aux risques traités par le présent PPRN. Là encore, l'action qui guide les dispositions du règlement reste la protection de la population mais également la réduction de la vulnérabilité des biens. C'est pourquoi, dans les secteurs les plus à risque, la création de nouveau terrain de camping ou de parcs résidentiels de loisir sera interdite pour ne pas venir exposer davantage de population et de biens matériels. Seules des extensions limitées dans les secteurs les moins exposés seront admises.

De plus, en cas d'alerte, s'il peut être admis qu'il est envisageable de procéder à une évacuation des tentes et caravanes, il n'en est pas de même des résidences mobiles de loisirs (RML) et des habitations légères de loisir (HLL), qui par ailleurs, peuvent difficilement faire l'objet de mesures de réduction de la vulnérabilité permettant de se prémunir totalement des risques en l'occurrence du risque de submersion et des vents violents accompagnant parfois ce phénomène. C'est pourquoi, de manière générale, l'augmentation du nombre d'emplacements et/ou le stationnement de nouvelles RML ou l'implantation de nouvelles HLL (hors renouvellement de l'existant) sera proscrit sauf s'il est démontré que la population n'est pas significativement augmentée.

7- Les abris de jardin

De manière générique, il est admis dans les règlements de PPRN élaborés en Charente-Maritime que des abris de jardin en matériaux légers soient implantés au niveau du terrain naturel. Dans ce cadre, ces « installations légères » sont limitées à 15 m² d'emprise.

Au cours des échanges menés avec la ville de Rochefort, il apparaît que ce type d'installation est limité à 10 m² dans le règlement du document d'urbanisme opposable. Sur demande de la ville de Rochefort, il a été admis de rendre cohérent les seuils d'emprise pour porter ce seuil à 10 m² dans le règlement du PPRN au lieu de 15 m² préalablement défini.

8- Les clôtures

Comme vu précédemment, un des principes de non aggravation des risques repose sur le libre écoulement des eaux. Aussi, les clôtures n'échappent pas à ce principe et constituent les premiers

freins importants aux écoulements. C'est pourquoi, le règlement du PPRN fixe comme principe de base le respect de la transparence hydraulique qui se traduit classiquement par la mise en œuvre de clôture grillagée. Aussi, pour des raisons paysagères et architecturales, des murs peuvent être requis par les documents d'urbanisme en vigueur. Ainsi, afin de prendre en compte ce contexte, le règlement du PPRN autorise la création de murs de clôture à condition que ces derniers soient suffisamment ajourés sous le niveau de la cote de référence long terme afin de permettre le libre passage des eaux. Le respect de ce principe peut être obtenu soit par la mise en place de barbacane, soit par la pose de portails et portillons ajourés soit par la combinaison de ces deux moyens ou par tout autre procédé qui tendrait au respect du principe de transparence hydraulique.

9- Les piscines

Les piscines en zone inondable sont admises. Elles peuvent être de deux natures :

- Enterrées. Dans ce cas, elles n'ont aucun impact sur le régime des écoulements des eaux. Une matérialisation du bassin sera nécessaire pour la cote de référence long terme afin d'éviter à toute personne et aux moyens de secours de chuter dans un trou d'eau en cas de déplacement à proximité des bassins qui sont rendus quasi invisible lorsqu'ils sont recouverts d'eau. Par ailleurs, les bassins peuvent être couverts. Néanmoins, dans certains cas, la couverture pourra constituer une emprise hydraulique et devra alors être décomptée de la règle des 50 % d'occupation des sols ;
- Semi-enterrées ou hors sol. Dans ce cas de figure, le bassin constitue une emprise hydraulique et son autorisation est conditionnée au respect de la règle des 50 % d'occupation du terrain d'assiette du projet (bâtiment(s) existant(s) + projet(s)).

10- La démolition/reconstruction

Au vu du règlement du PPRN, la démolition/reconstruction est admise dans différents cas :

- Suite à un sinistre accidentel d'origine autre que les risques traités par le PPRN. Dans cette hypothèse, la possibilité de reconstruction à l'identique est admise avec une recommandation de mise hors d'eau. Dès lors, le pétitionnaire est invité à mettre toutes les mesures de réduction de la vulnérabilité utiles et à édifier son nouveau projet au plus près de la cote plancher requise par le règlement pour des projets similaires ;
- Pour réduction volontaire de la vulnérabilité (à l'exception des zones Rs1 et Rs2). Dans ce cas, la reconstruction à l'identique sera autorisée sous condition de respecter la cote de référence requise dans le règlement pour des projets similaires. Par ailleurs, en zone Rs1a, les démolitions/reconstructions seront admises afin de permettre la mise en valeur du site du Gabut.

Dans les 2 cas ci-dessus, le règlement réserve la possibilité d'assortir la reconstruction des possibilités d'extension au sol et par surélévation dans les conditions fixées par chaque zonage réglementaire. D'autre part, au titre du PPRN et sous réserve des autres réglementations en vigueur, une implantation différente de l'initiale pourra être recherchée dès lors qu'elle conduira à aboutir à une réduction de l'exposition aux risques.

IV. Documents annexes

Annexe 1

Arrêtés de prescription

Annexe 2

Carte générale de l'altimétrie du bassin « Nord du département »

Carte générale de la topographie et bathymétrie de la zone d'études

