

ELABORATION DU PLAN DE PREVENTION DES RISQUES  
LITTORAUX (EROSION ET SUBMERSION)

COMMUNE DE MARANS

Carte de zonage

Carte Z10 - 02

Echelle: 1/10 000



Juillet 2021  
Affaire n° 8310094





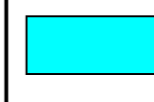

Pour le Préfet  
Le Secrétaire Général  
  
Pierre MONGER

  
ARTELIA

Agence de Bordeaux  
Le Service : 49 Avenue des Saussaies - 33007 BORDEAUX - Tél : 05 56 13 81 81 - Fax : 05 56 13 81 84

**LÉGENDE**

 Limite de la zone submersible pour le scénario de référence + 20 cm  
 Limite de la zone submersible pour le scénario de référence + 60 cm

 Re : Zone d'érosion à 100 ans  
 R1 : Zone - de sur-élévation en arrière des protections - d'extrême danger (hors zone d'érosion)  
 R2 : Zone d'élévation très forts (hors Re et R1)  
 R3  
 B1  
 B2

 Limite d'application et cote pour le scénario de référence à long terme (en mNGF)

 Limite d'application et cote pour le scénario de référence à court terme (en mNGF)

