



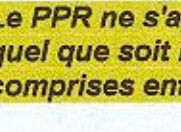




**Plan de  
Prévention des  
Risques naturels  
de la Presqu'île d'Arvert**

**Commune de LA TREMBLADE  
Carte 4**

**CARTE RÉGLEMENTAIRE**  
Echelle: 1/5000

-  Zone de risque R1 = zone soumise à l'aléa érosion quel que soient les autres aléas
-  Zone de risque R2 = zone naturelle submersible quel que soit le niveau de l'aléa
-  Zone de risque R3 = zone naturelle soumise à l'aléa feu de forêt fort ou faible
-  Zone de risque R4 = zone naturelle soumise aux aléas submersion et feux de forêt quel que soit le niveau des aléas
-  Zone de risque B1 = zone urbanisée soumise à l'aléa submersion faible
-  Zone de risque B2 = zone urbanisée soumise à l'aléa feu de forêt faible
-  Zone de risque B3 = zone urbanisée soumise à l'aléa feu de forêt très faible

**Le PPR ne s'applique pas dans tous les secteurs soumis au risque de submersion quel que soit le niveau de l'aléa, pour les parties de terrain situées à des cotes comprises entre 4m et 5m NGF (IGN69)**

Prescrit par arrêté préfectoral du	2 décembre 1987
Arrêté préfectoral d'enquête publique du	7 juin 2002
Enquête publique ouverte	du 24 juin 2002 au 26 juillet 2002
Approuvé par arrêté préfectoral du	15 octobre 2003
Actualisé pour tenir compte des règlements rendus par le Tribunal administratif de Poitiers	

