



ÉLABORATION DES PLANS DE PRÉVENTION DES RISQUES NATURELS D'INONDATION DES COMMUNES RIVERAINES DE LA CHARENTE AVAL, DE FONTCOUVERTE À LA VALLÉE

DIRECTION DÉPARTEMENTALE DES TERRITOIRES
CHARENTE-MARITIME
PRÉVENTION DES RISQUES

SERVICE URBANISME, AMÉNAGEMENT, RISQUES ET DÉVELOPPEMENT DURABLE
UNITÉ


COMMUNE DE GEAY

INONDATION PAR DÉBORDEMENT DIRECT DU FLEUVE CHARENTE

ZONAGE RÉGLEMENTAIRE

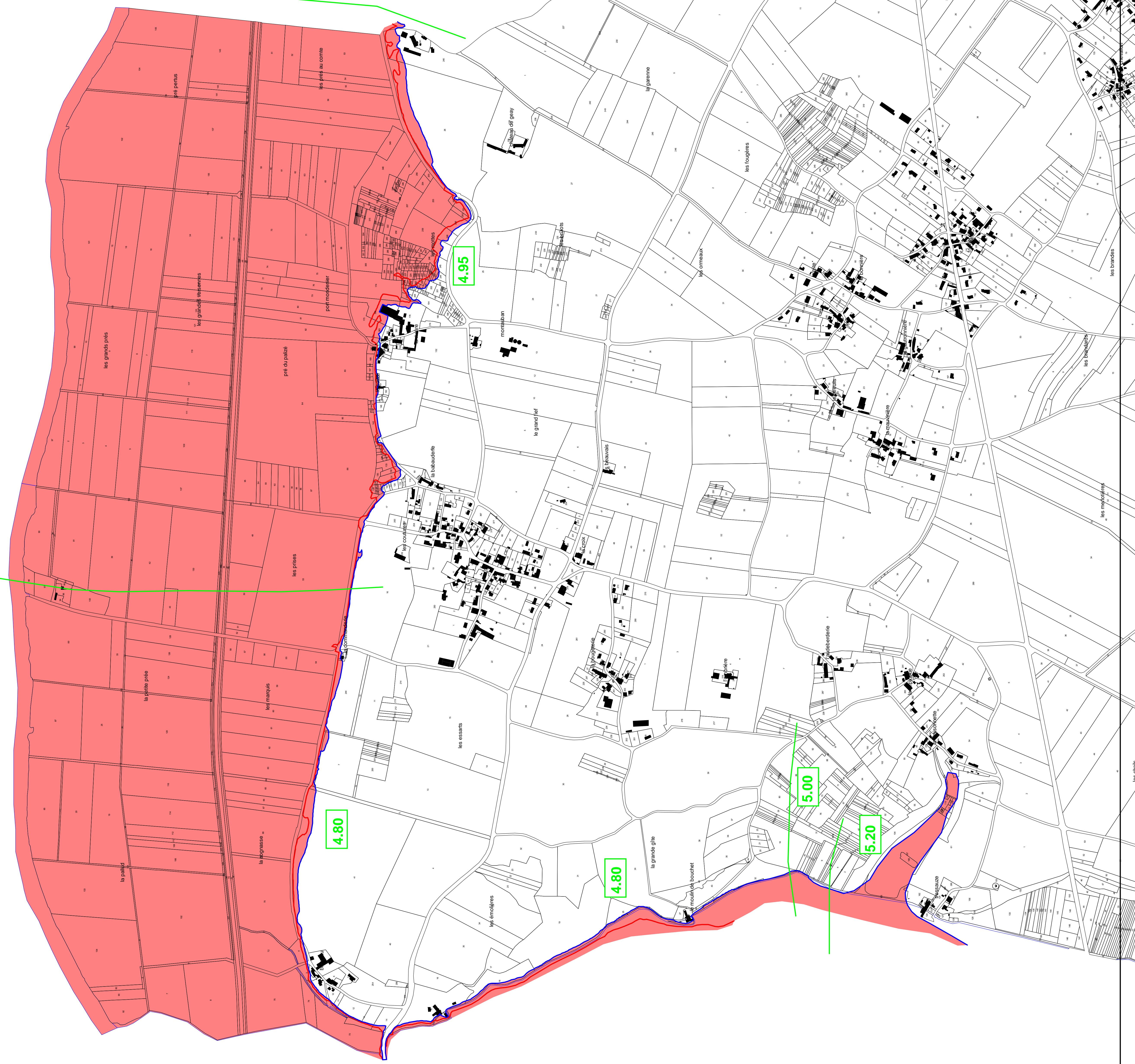

ÉCHELLE : 1/5 000

PPR prescrit par arrêté préfectoral du :	4 août 2008
Étude publique ouverte du :	20 février 2012
à :	21 mars 2012
Approbation par arrêté préfectoral du :	05 août 2013



SOGREAH
CONSEIL D'ARCHITECTURE

JUILLET 2013



LEGENDE

- Zone rouge
- Zone bleue
- Limite de la zone inondable de l'événement de référence
- Limite de la zone des hauteurs d'eau supérieure à 0,50m
- Isocote de l'événement de référence
- Cote de référence (en m NGF)