

**Révision des Plans de Prévention des Risques d'Inondation  
(PPRI) de la vallée de la Charente à l'aval de l'Agglomération d'Angoulême**

**Secteur de Linars à Bassac**

Carte des enjeux

Commune de Saint-Même-les-Carières

Carte E15

Echelle: 1/ 5000

PPRN approuvé par arrêté préfectoral le : 29 mai 2024

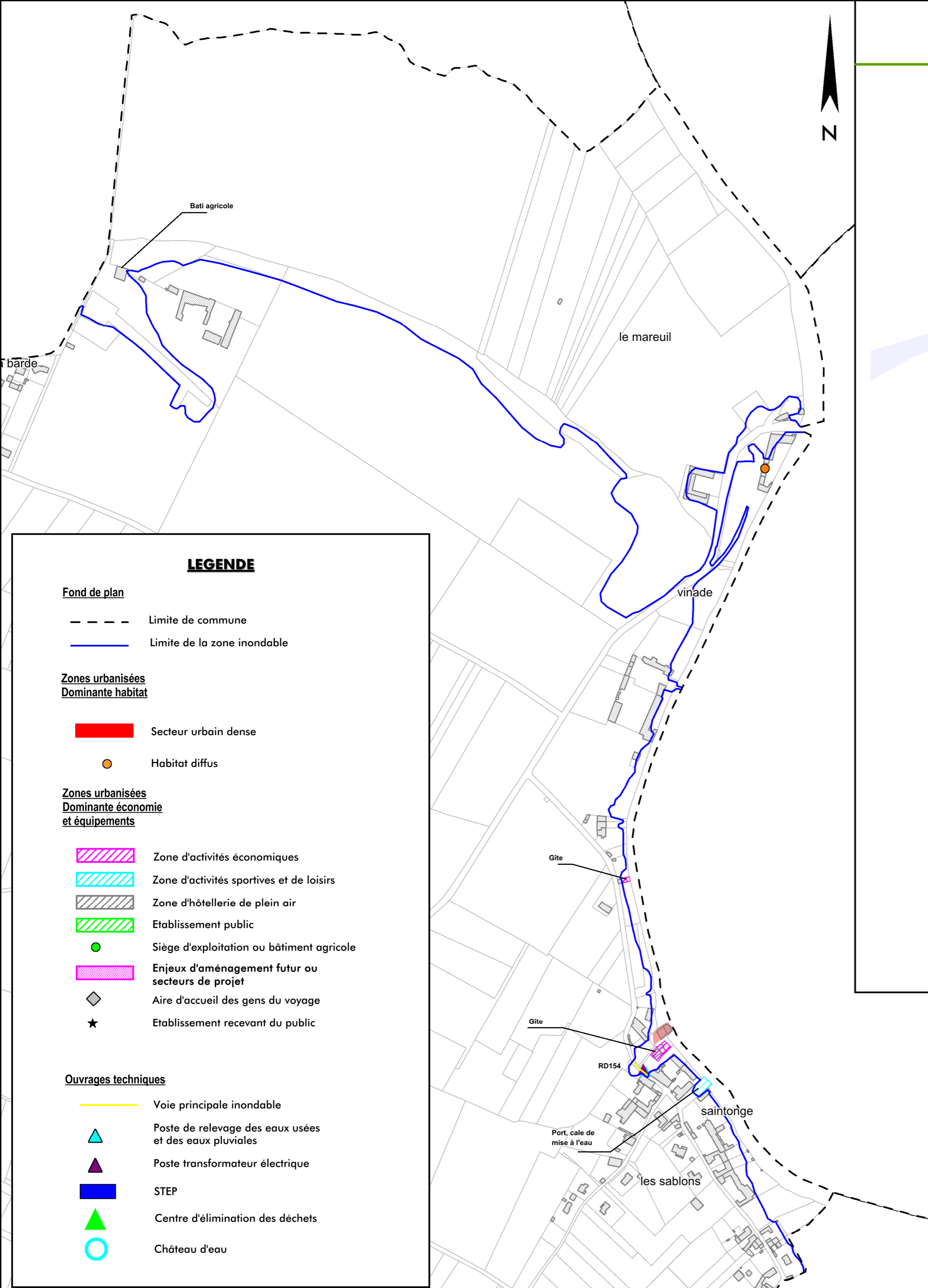
Mai 2019

Affaire n° 4352124

  
**ARTELIA**

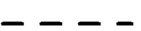

Agence de Bordeaux

Parc Sextant - Avenue des Satellites - CS 70048- 33187 Le Haillan Cedex - Tél : 05 56 13 85 82





**LEGENDE**









**Fond de plan**

-  Limite de commune
-  Limite de la zone inondable







**Zones urbanisées  
Dominante habitat**

-  Secteur urbain dense
-  Habitat diffus

**Zones urbanisées  
Dominante économie  
et équipements**

-  Zone d'activités économiques
-  Zone d'activités sportives et de loisirs
-  Zone d'hôtellerie de plein air
-  Etablissement public
-  Siège d'exploitation ou bâtiment agricole
-  Enjeux d'aménagement futur ou secteurs de projet
-  Aire d'accueil des gens du voyage
-  Etablissement recevant du public

**Ouvrages techniques**

-  Voie principale inondable
-  Poste de relevage des eaux usées et des eaux pluviales
-  Poste transformateur électrique
-  STEP
-  Centre d'élimination des déchets
-  Château d'eau