



DIRECTION DÉPARTEMENTALE DES
TERRITOIRES DE LA CHARENTE
SERVICE EAU, ENVIRONNEMENT ET RISQUES

Révision des Plans de Prévention des Risques d'Inondation
(PPRI) de la vallée de la Charente à l'aval de l'Agglomération d'Angoulême

Secteur de Linars à Bassac

Carte des aléas pour la crue centennale

Commune de Graves-Saint-Amant

Carte A13

Echelle: 1/5000

PPRN approuvé par arrêté préfectoral le : 29 mai 2024

Mai 2018

Affaire n° 4352124



Agence de Bordeaux

Parc Sextant - Avenue des Satellites - CS 70048- 33187 Le Haillan Cedex - Tél : 05 56 13 85 82

15.40

15.50

15.60

15.70

15.80

15.90

16.00

16.10

16.20

16.30

16.40

16.50

16.60

16.70

16.80

16.90

17.00

16.30

16.40

16.50

16.60

16.70









16.80

16.90

17.00

17.10

LÉGENDE

-  Limite de la zone inondable pour la crue de référence
-  Limite de la zone des hauteurs d'eau de plus de 1 m
-  Zone des aléas faibles
-  Zone des aléas moyens
-  Zone des aléas forts
-  Cote de la crue de référence (en mNGF)
-  Isocote de la crue de référence
-  Limite communale

chez Renouard

bois Charente

les Graves

les Aires

l'écluse de Juac

prairie de saint-amant

maine buisson

champ du parc

le Beauregard

la combe

chez Galopeau

troule-cul