








LÉGENDE

-  Limite de la zone inondable pour la crue de référence
-  Limite de la zone des hauteurs d'eau de plus de 1 m
-  Zone bleue
-  Zone rouge
-  Cote de référence (en mNGF)
-  Limite d'application de la cote de référence
-  Zone d'application de prescriptions dérogatoires



DIRECTION DÉPARTEMENTALE DES
TERRITOIRES DE LA CHARENTE
SERVICE EAU, ENVIRONNEMENT ET RISQUES

Révision des Plans de Prévention des Risques d'Inondation (PPRI) de la vallée de la Charente à l'aval de l'Agglomération d'Angoulême

Secteur de Linars à Bassac

Carte du zonage
Commune de Trois-Palis
Carte Z3
Echelle: 1/ 5000

Vu pour être annexé à mon arrêté du 29 mai 2024
Signé : pour la Préfète et par délégation,
le secrétaire général,
Jean-Charles JOBART

04 octobre 2019
Affaire n° 4352124



Agence de Bordeaux