






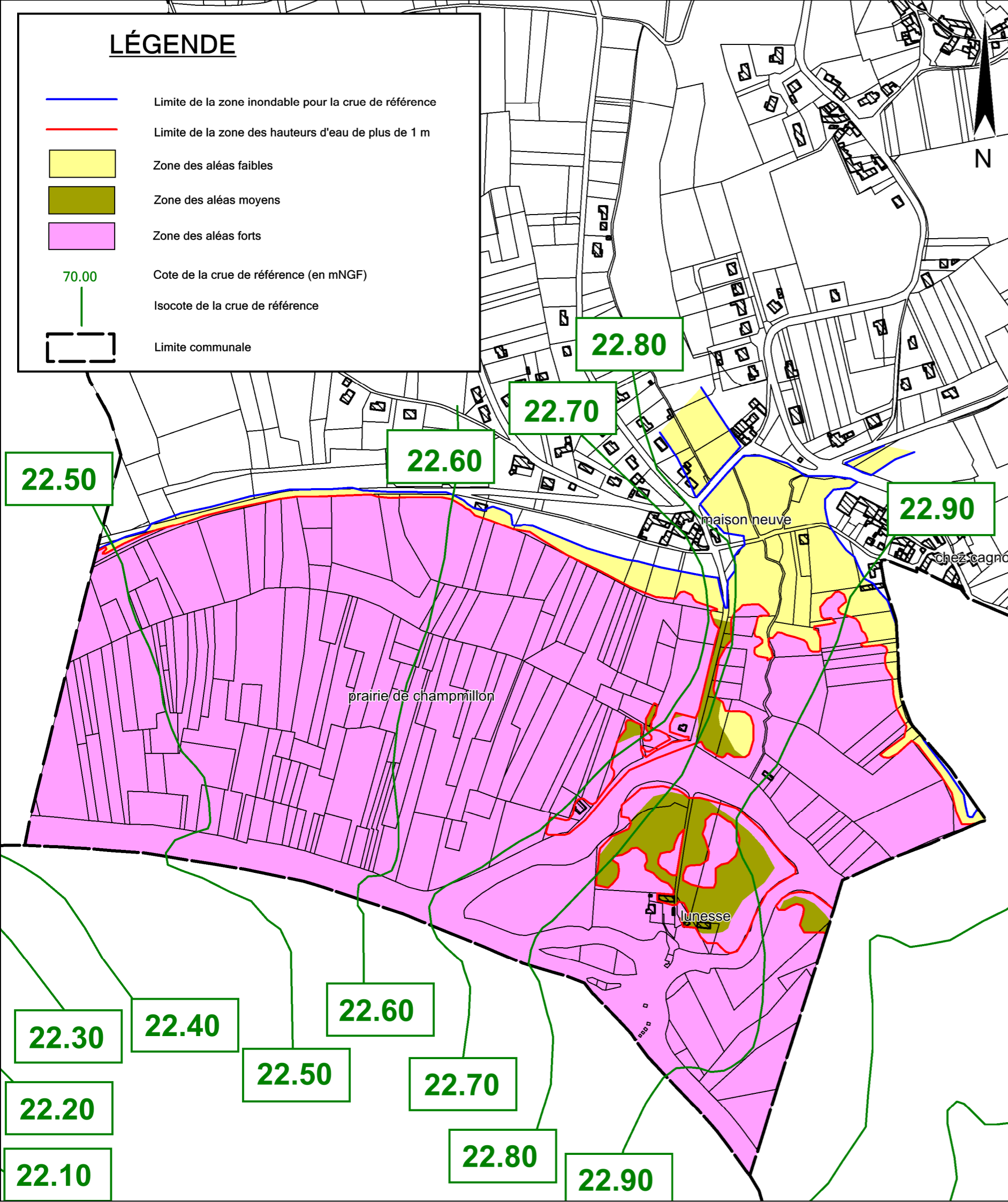


LÉGENDE

-  Limite de la zone inondable pour la crue de référence
-  Limite de la zone des hauteurs d'eau de plus de 1 m
-  Zone des aléas faibles
-  Zone des aléas moyens
-  Zone des aléas forts
-  Cote de la crue de référence (en mNGF)
Isocote de la crue de référence
-  Limite communale



DIRECTION DÉPARTEMENTALE DES
TERRITOIRES DE LA CHARENTE
SERVICE EAU, ENVIRONNEMENT ET RISQUES

Révision des Plans de Prévention des Risques d'Inondation (PPRI) de la vallée de la Charente à l'aval de l'Agglomération d'Angoulême

Secteur de Linars à Bassac

Carte des aléas pour la crue centennale

Commune de Champmillon

Carte A7

Echelle: 1/ 5000

PPRN approuvé par arrêté préfectoral le : 29 mai 2024

Mai 2018

Affaire n° 4352124



Agence de Bordeaux