

**Révision des Plans de Prévention des Risques d'Inondation  
(PPRI) de la vallée de la Charente à l'aval de l'Agglomération d'Angoulême**

**Secteur de Linars à Bassac**

Carte des aléas pour la crue centennale

Commune de Saint-Même-les-Carières

Carte A15

Echelle: 1/ 5000

**PPRN approuvé par arrêté préfectoral le : 29 mai 2024**

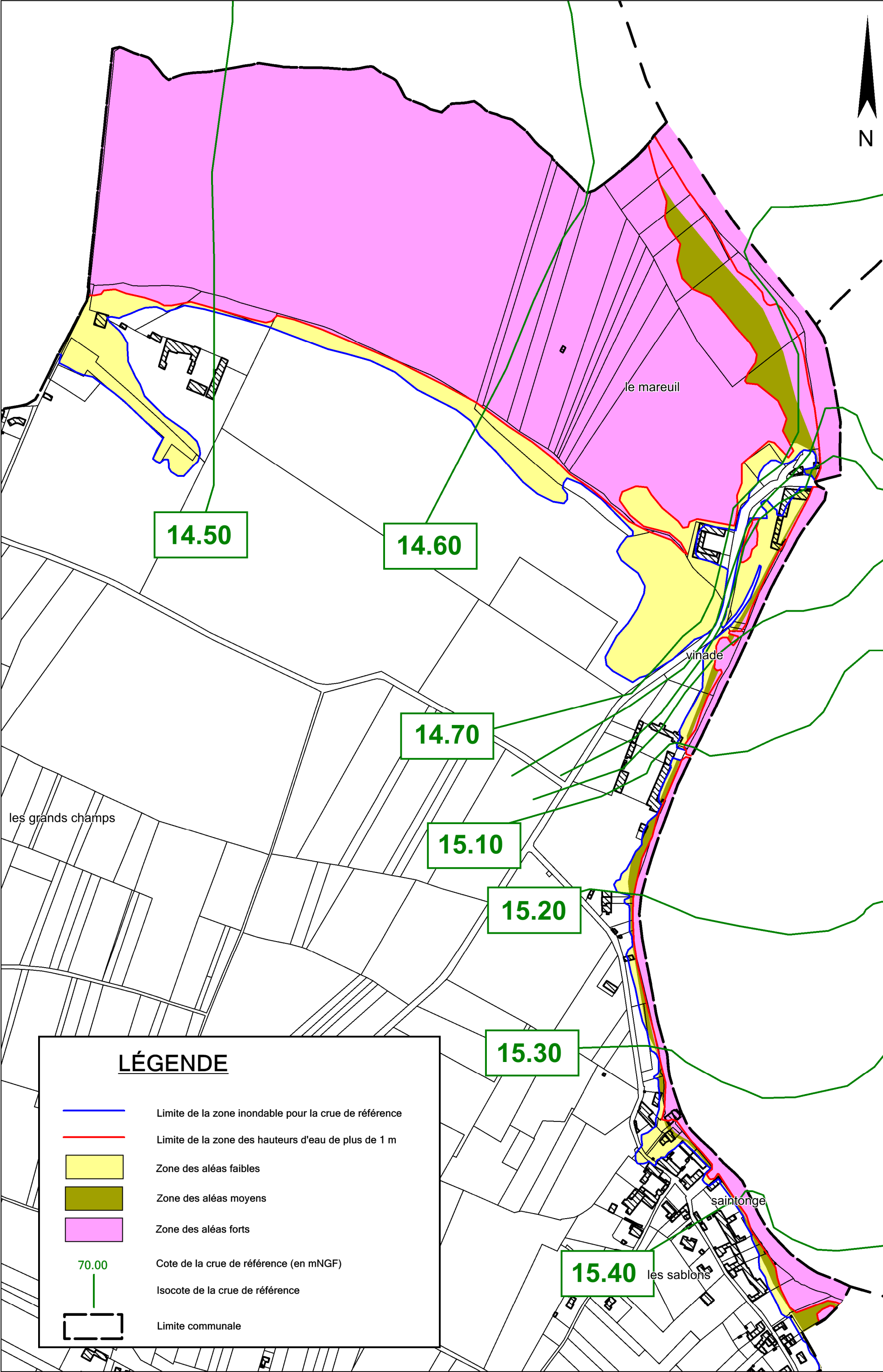
Mai 2018

Affaire n° 4352124









  
**ARTELIA**

Agence de Bordeaux

Parc Sextant - Avenue des Satellites - CS 70048- 33187 Le Haillan Cedex - Tél : 05 56 13 85 82



**LÉGENDE**

-  Limite de la zone inondable pour la crue de référence
-  Limite de la zone des hauteurs d'eau de plus de 1 m
-  Zone des aléas faibles
-  Zone des aléas moyens
-  Zone des aléas forts
-  70.00  
Cote de la crue de référence (en mNGF)
-  Isocote de la crue de référence
-  Limite communale