



PLAN DE PREVENTION DES RISQUES NATURELS D'INONDATION (P.P.R.I.)

LIE A LA PRESENCE DE

LA NARTUBY

Commune de Chateaudouble

Carte du zonage réglementaire Crue de référence

Encart 27

VU et APPROUVE
Comme annexé à mon arrêté en
date de ce jour, **Toulon, le 20 DEC. 2013**

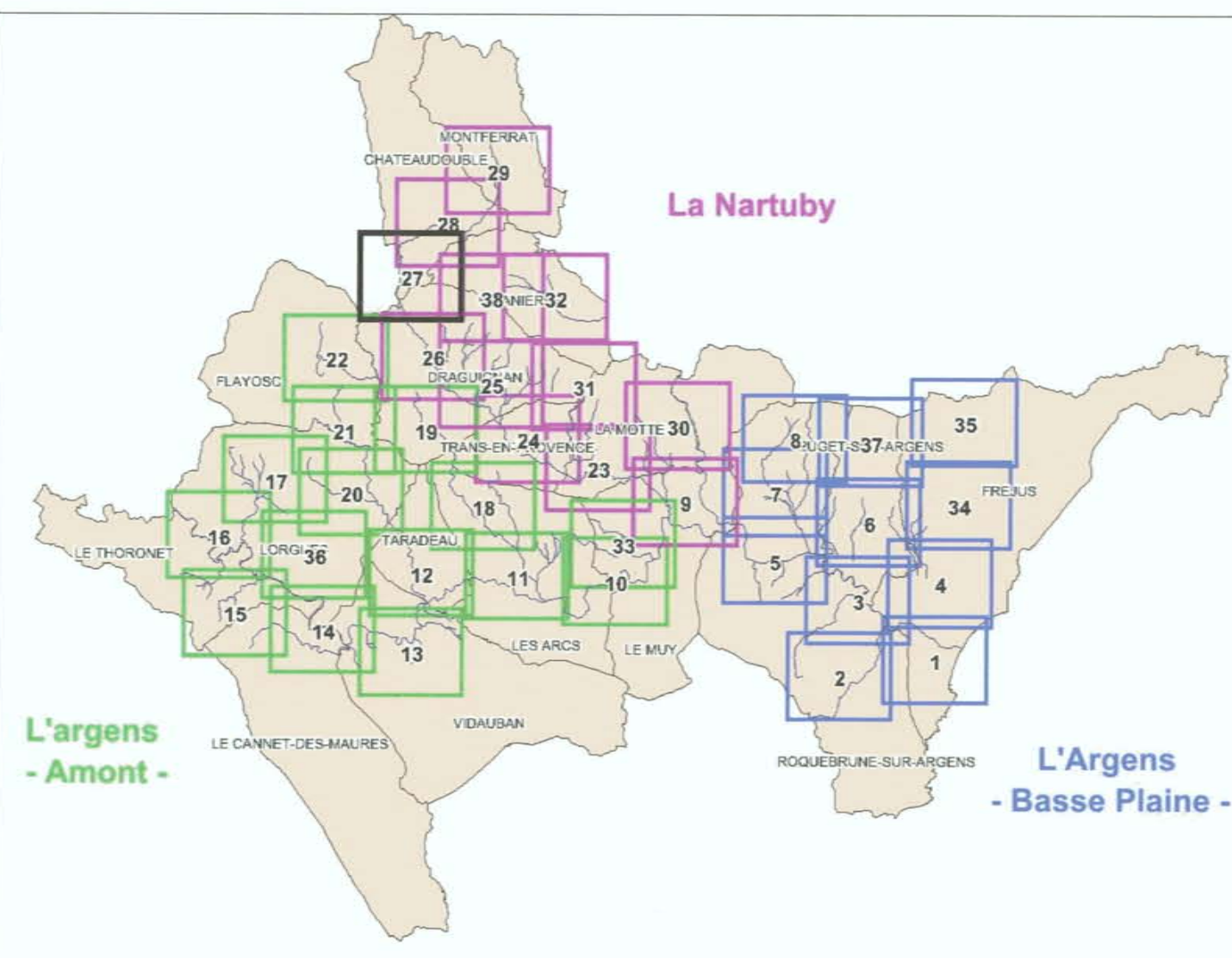
Laurent CAYREL

Direction
Départementale
des Territoires
et de la Mer
VAR
Service Aménagement
Durable
Pôle Risques

Légende

- Réseau hydrographique
- Bâti
- Côte de crue de référence
- Axe d'écoulement

Inondation par débordement	
Zone à risque	Zone à risque
R1	R1
R2	R2
R3	B1

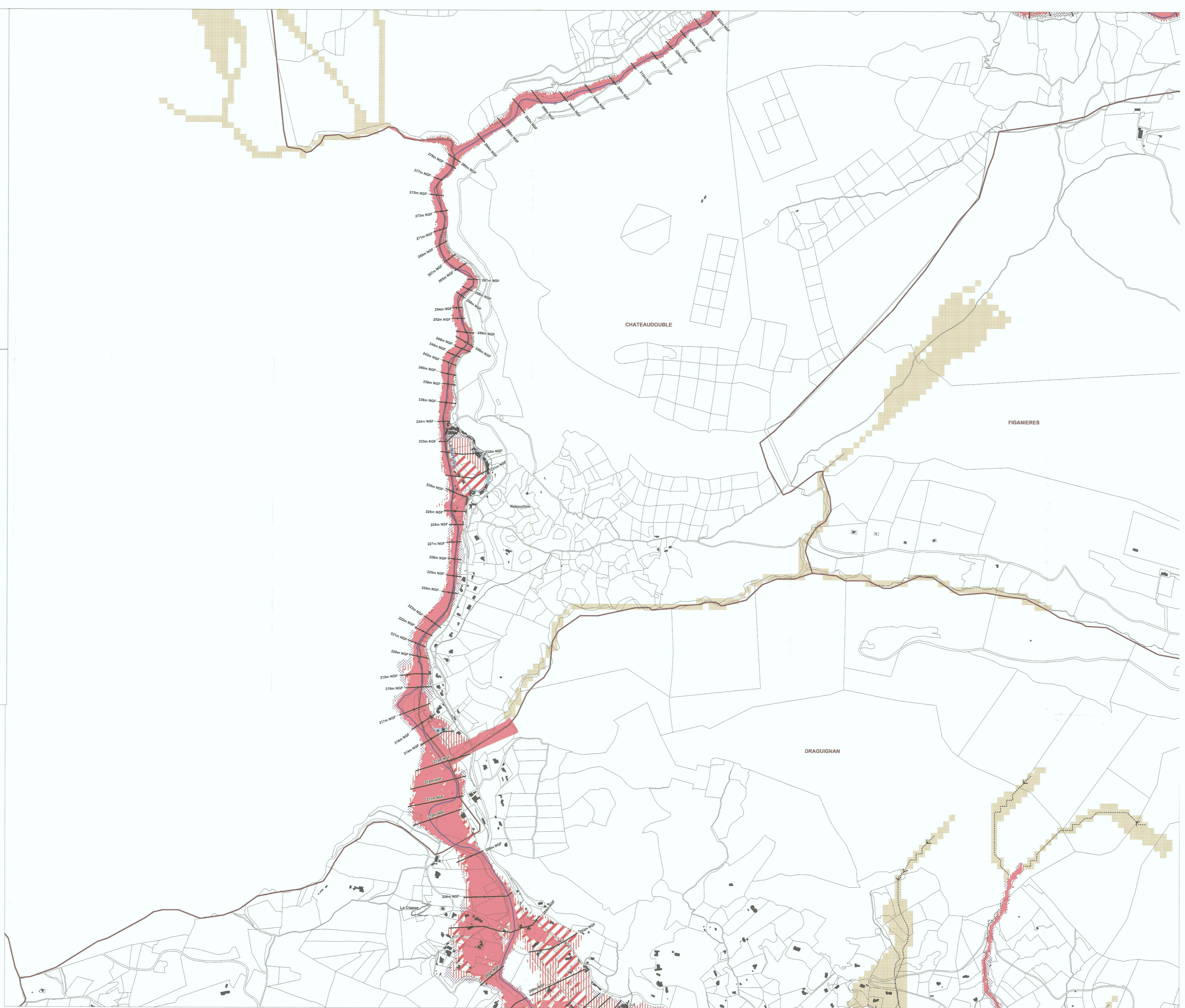


0 100 200
Mètres

Sources : Cadastre; Exerco CETMEF 2011; DOTM 83; Saftje 2011
AZI 2006 et IPSÉAU 2007

11MHY0123_PPR_ZONAGE_NARTUBY_A_WOR - AS

Échelle: 1:5 000





PLAN DE PREVENTION DES RISQUES NATURELS D'INONDATION (P.P.R.I.)

LIE A LA PRESENCE DE

LA NARTUBY

Commune de Chateaudouble

Carte du zonage réglementaire
Cru de référence

Encart 28

VU et APPROUVE
Comme annexé à mon arrêté en
date de ce jour.

Toulon, le 20 DEC. 2013
Laurent CAYREL

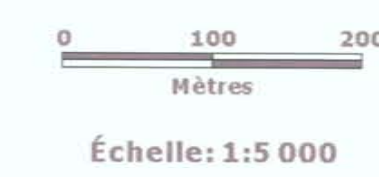
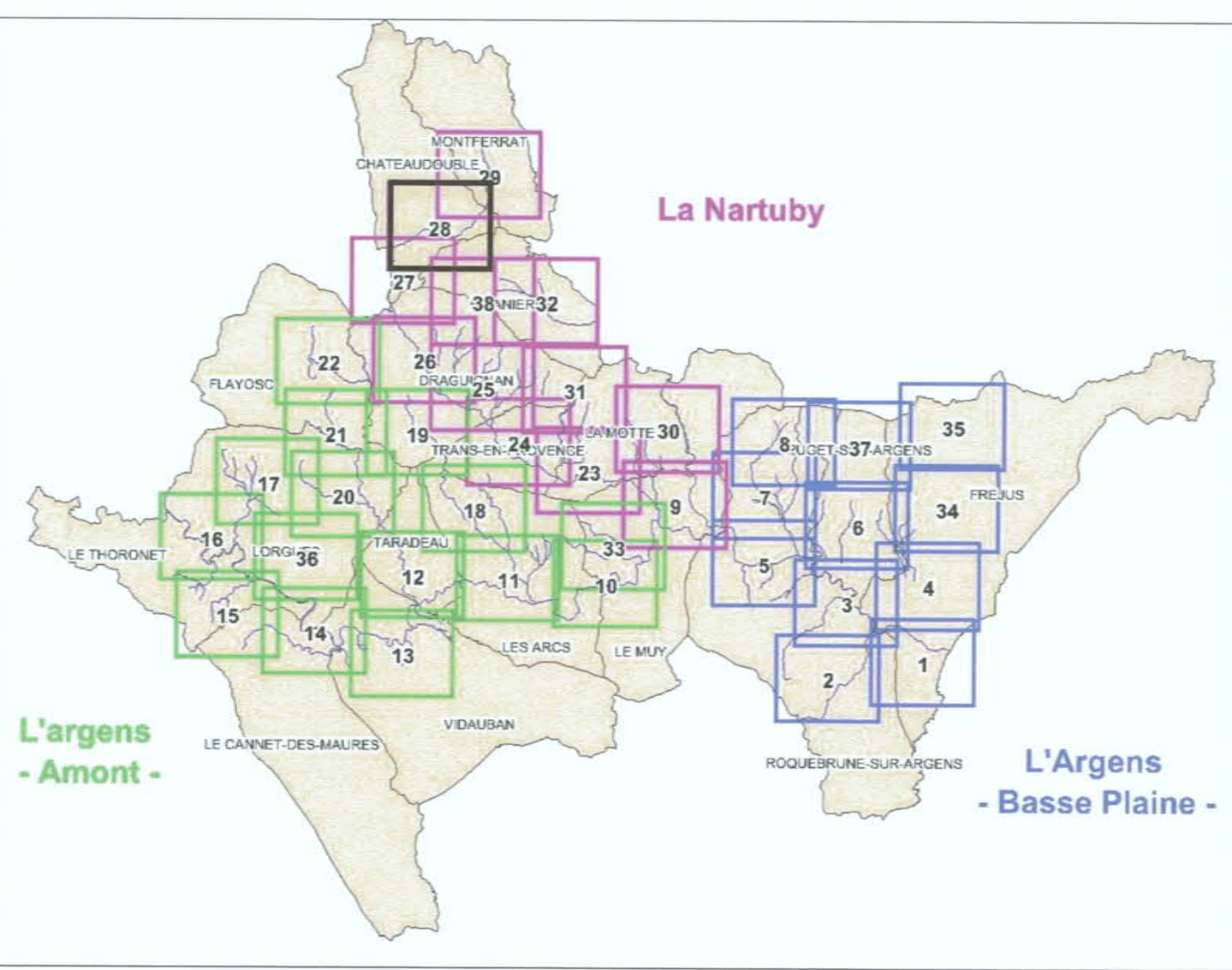
Direction
Départementale
des Territoires
et de la Mer
VAR
Service Aménagement
Durable
Pôle Risques

Légende

- Réseau hydrographique
- Bâti
- Côte de crue de référence
- Axe d'écoulement

Inondation par débordement

Zone	Zone à risque	Zone à risque	Zone à risque
R1	R2	R3	B1



Sources : Cadastre; Exco: CETMEF 2011; DDTM 83; Safige 2011
AZI 2006 et IPSEAU 2007
11MRY03123_PPR1_ZONAGE_NARTUBY_B.WOR - AS

