

COMMUNE :
LE ROVE

PLAN DE PRÉVENTION DES RISQUES NATURELS PRÉVISIBLES (P.P.R.)



MOUVEMENTS DIFFÉRENTIELS DE TERRAIN liés au phénomène de retrait/gonflement des argiles

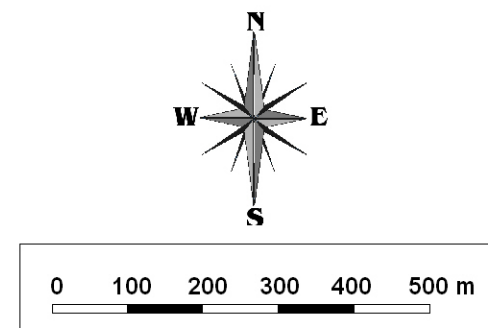
- 2 - ZONAGE RÉGLEMENTAIRE



Echelle: 1/10 000'

Extrait du rapport BRGM/RP-55403-FR, mai 2007

Légende :
 Zone fortement exposée (B1)
 Zone faiblement à moyennement exposée (B2)



Fond topographique Copyright IGN SCAN25, 2004 ; Carte d'aléa modifiée : rapport BRGM RP-55403-FR, mai 2007

