



Ministère de l'Écologie, de l'Énergie, du Développement durable et de la Mer
DDE 13
Service Aménagement
9, av. Général Lacroix
13003 MARSEILLE

Approuvé par arrêté préfectoral le 6 février 2012

COMMUNE :
ROQUEVAIRE

PLAN DE PRÉVENTION DES RISQUES NATURELS PRÉVISIBLES (P.P.R.)

MOUVEMENTS DIFFÉRENTIELS DE TERRAIN liés au phénomène de retrait/gonflement des argiles



- 2 - ZONAGE RÉGLEMENTAIRE

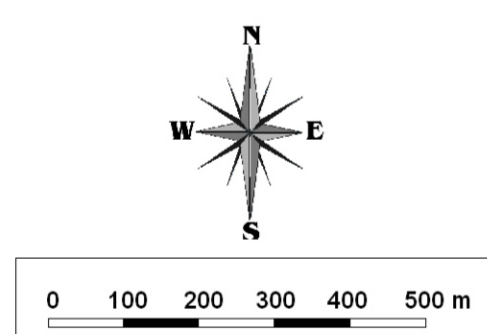


Echelle: 1/110 000'

Extrait du rapport BRGM/RP-55403-FR, mai 2007

Légende :

-  Zone fortement exposée (B1)
-  Zone faiblement à moyennement exposée (B2)



Fond topographique Copyright IGN S.C.A.N.25, 2004 ; Carte d'atlas modifiée : rapport BRGM RP-55403-FR, mai 2007, revu décembre 2009

