

COMMUNE : ENSUES-LA-REDONNE

PLAN DE PRÉVENTION DES RISQUES NATURELS PREVISIBLES (P.P.R.)

MOUVEMENTS DIFFÉRENTIELS DE TERRAIN liés au phénomène de retrait/gonflement des argiles



- 2 - ZONAGE RÉGLEMENTAIRE

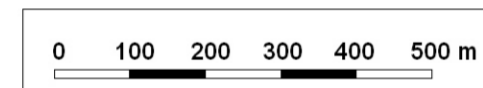
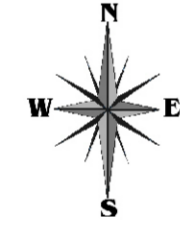


Echelle: 1/10 000'

Extrait du rapport BRGM/RP-55403-FR, mai 2007

Légende :

-  Zone fortement exposée (B1)
-  Zone faiblement à moyennement exposée (B2)



Fond topographique Copyright IGN, SCAN25, 2004 - Carte d'aide modifiée - rapport BRGM RP-55403-FR, mai 2007

