



PRÉFET DE L'AVEYRON

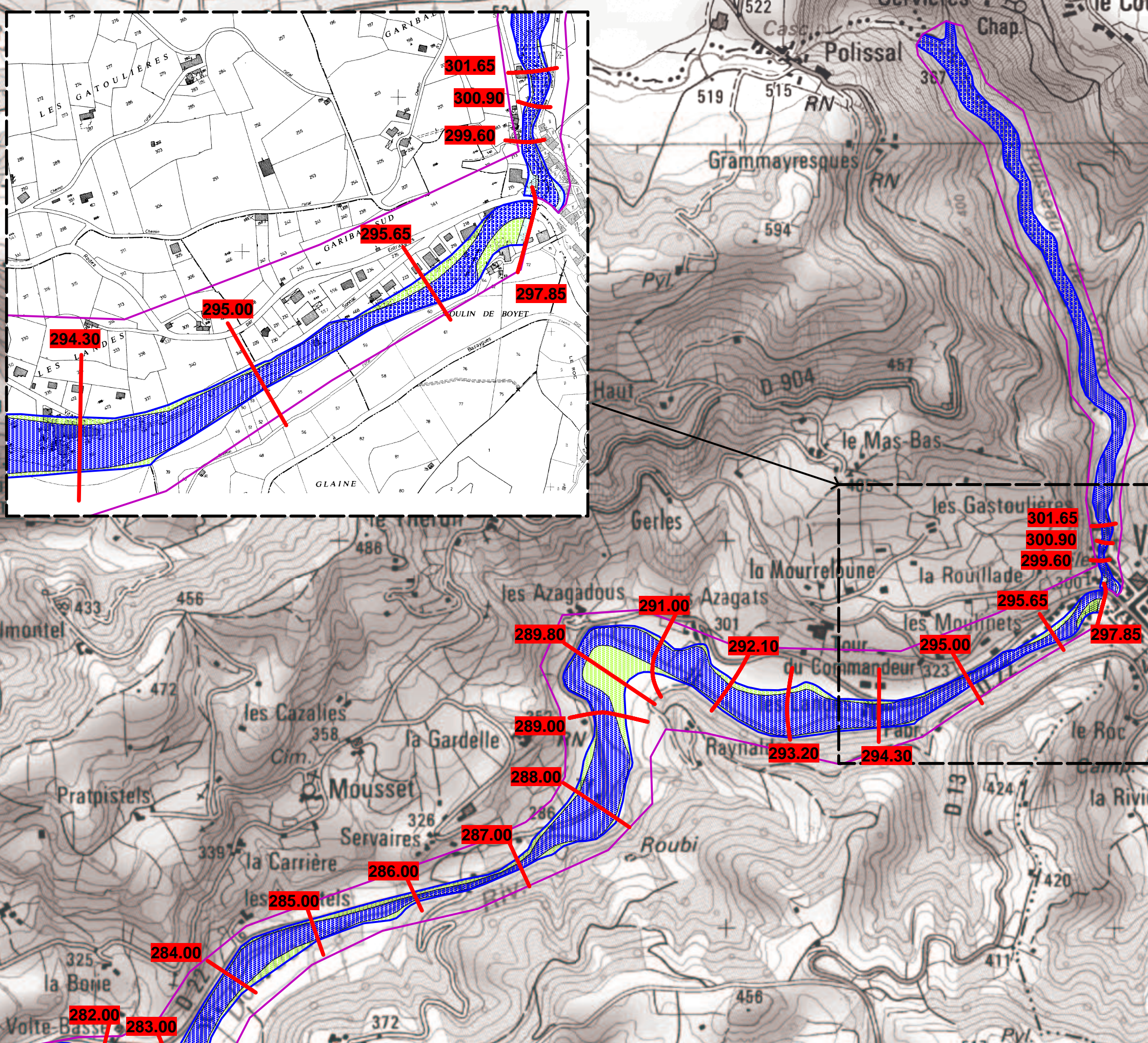
Direction départementale des territoires
Service Energie, Déchets et Prévention des Risques
Unité Prévention des Risques

Plan de Prévention des Risques Inondation

BASSIN DU DOURDOU AMONT

COMMUNE DE MOURET

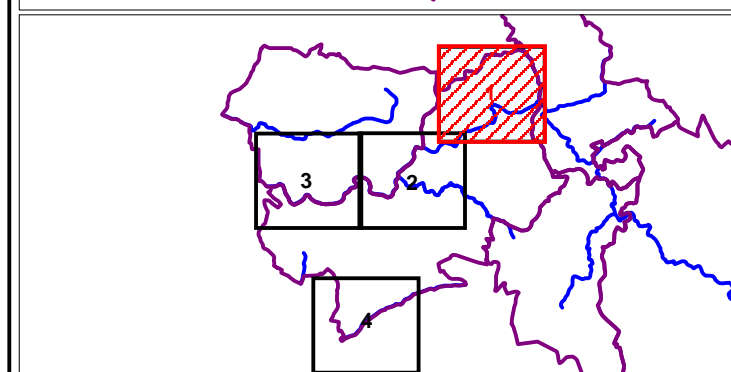
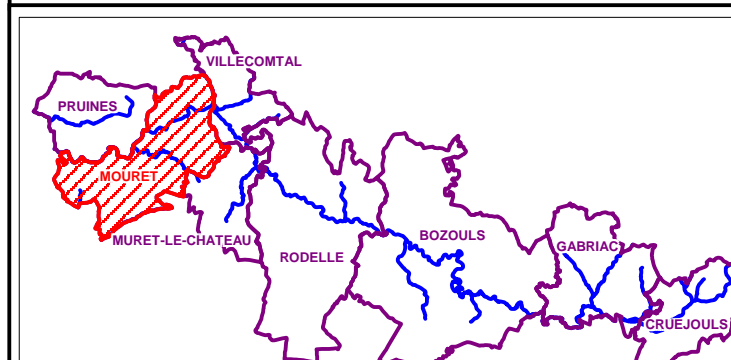
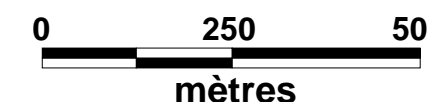
Planche 1



LEGENDE :

- Risque fort
- Risque faible zone urbaine
- Risque faible expansion des crues
- Limite crue de référence
- Périmètre du PPRI
- Profil indiquant les cotes d'écoulement de la crue de référence (en m NGF)

Echelle 1/10 000°



Prescrit par Arrêté préfectoral n°2012-341-0010 du 6 décembre 2012
Approuvé par Arrêté préfectoral n°xxxx-xxx-xxxx du xx-xx-xxxx

Cartographie du zonage réglementaire

PPRI

Décembre 2012
Rapport n°433 1069





PRÉFET DE L'AVEYRON

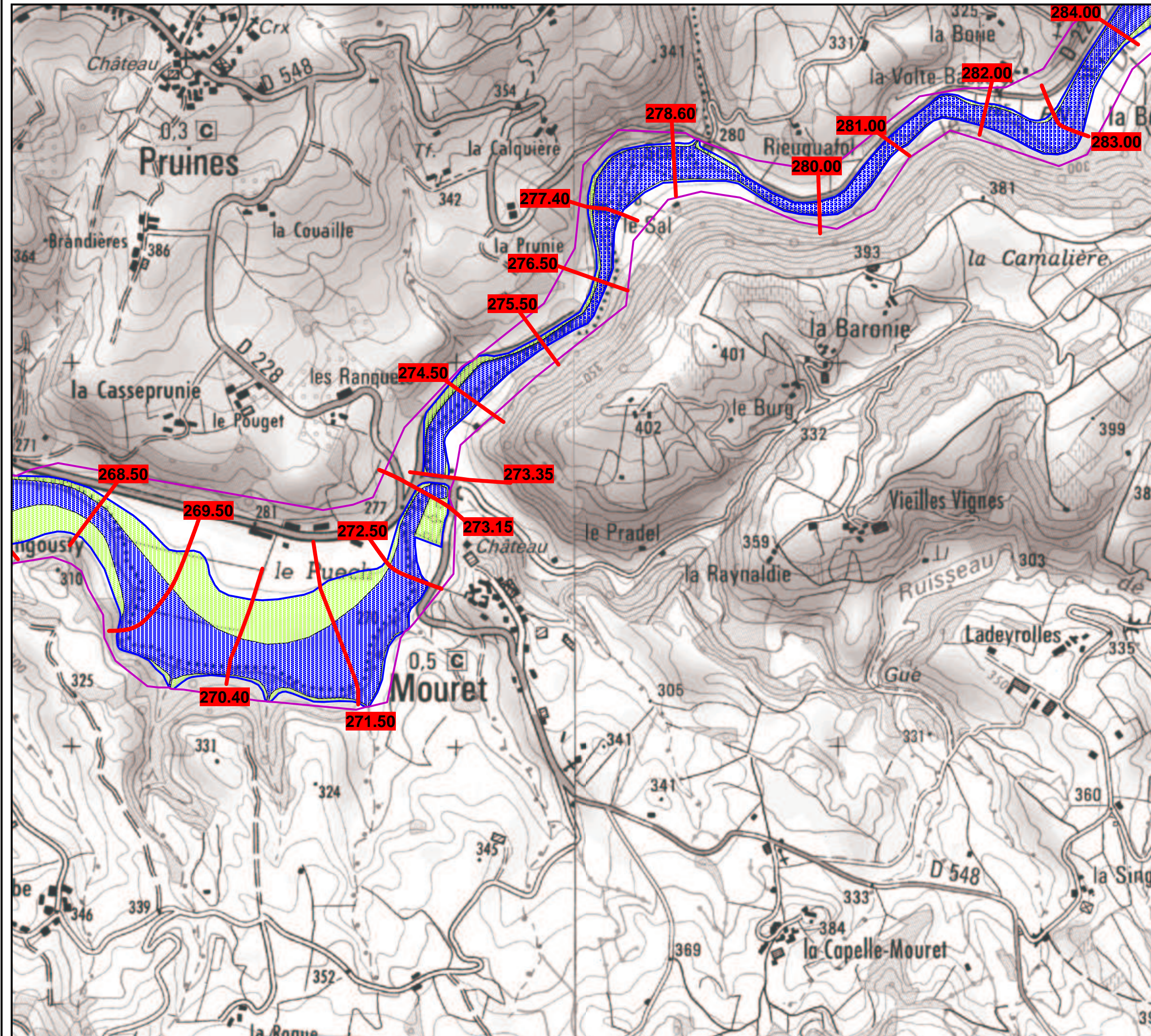
Direction départementale des territoires
Service Energie, Déchets et Prévention des Risques
Unité Prévention des Risques

Plan de Prévention des Risques Inondation







BASSIN DU DOURDOU AMONT

COMMUNE DE MOURET

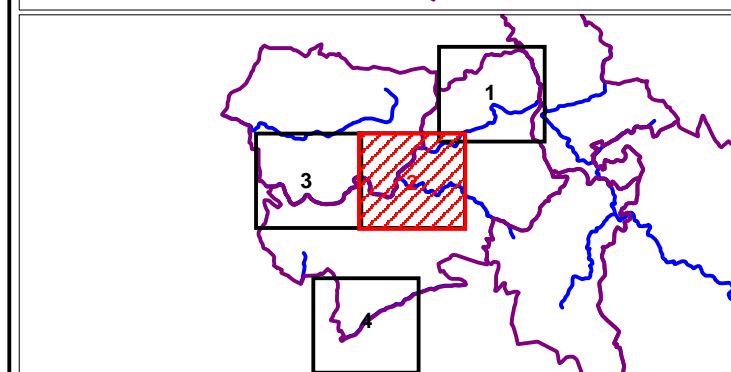
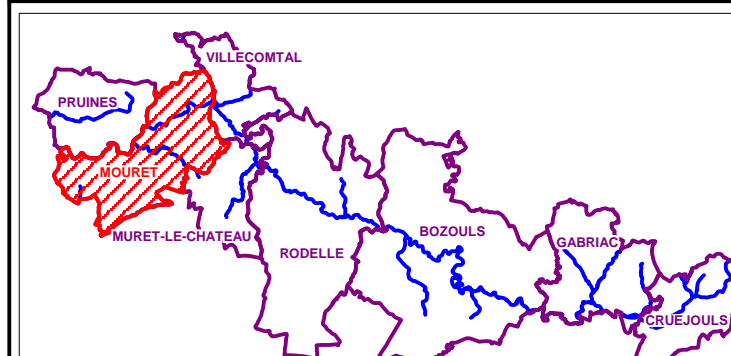
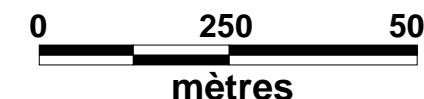
Planche 2



LEGENDE :

-  Risque fort
-  Risque faible zone urbaine
-  Risque faible expansion des crues
-  Limite crue de référence
-  Périmètre du PPRI
-  Profil indiquant les cotes d'écoulement de la crue de référence (en m NGF)

Echelle 1/10 000°



Prescrit par Arrêté préfectoral n°2012-341-0010 du 6 décembre 2012
Approuvé par Arrêté préfectoral n°xxxx-xxx-xxxx du xx-xx-xxxx

Cartographie du zonage réglementaire

PPRI

Décembre 2012
Rapport n°433 1069

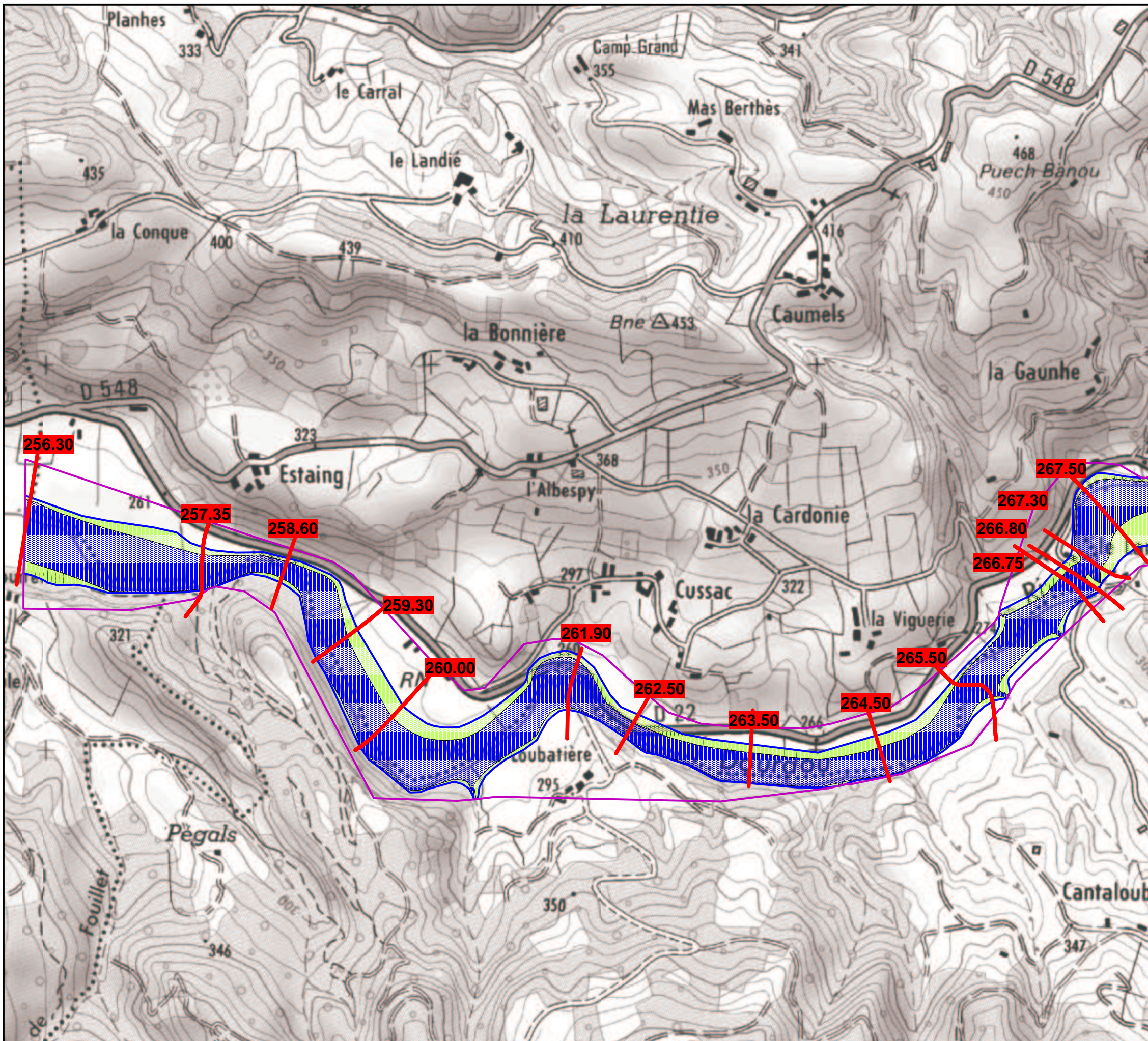










PRÉFET
DE L'AVEYRON

Direction départementale
des territoires
Service Energie, Déchets
et Prévention des Risques
Unité Prévention des Risques

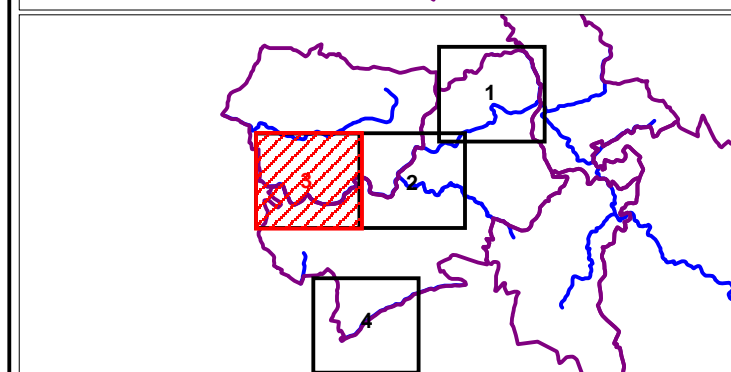
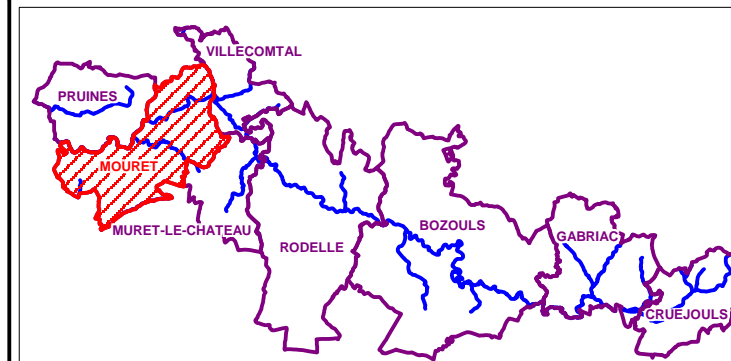
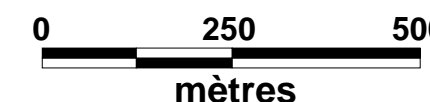
**Plan de Prévention
des Risques Inondation**
BASSIN DU DOURDOU AMONT
COMMUNE DE MOURET
Planche 3



LEGENDE :

-  **Risque fort**
-  **Risque faible zone urbaine**
-  **Risque faible expansion des crues**
-  **Limite crue de référence**
-  **Périmètre du PPRI**
-  **245.20 Profil indiquant les cotes d'écoulement de la crue de référence (en m NGF)**

Echelle 1/10 000°



Prescrit par Arrêté préfectoral
n°2012-341-0010 du 6 décembre 2012
Approuvé par Arrêté préfectoral
n°xxxx-xxx-xxxx du xx-xx-xxxx

Cartographie du zonage réglementaire

PPRI

Décembre 2012
Rapport n°433 1069





Liberté • Égalité • Fraternité

RÉPUBLIQUE FRANÇAISE

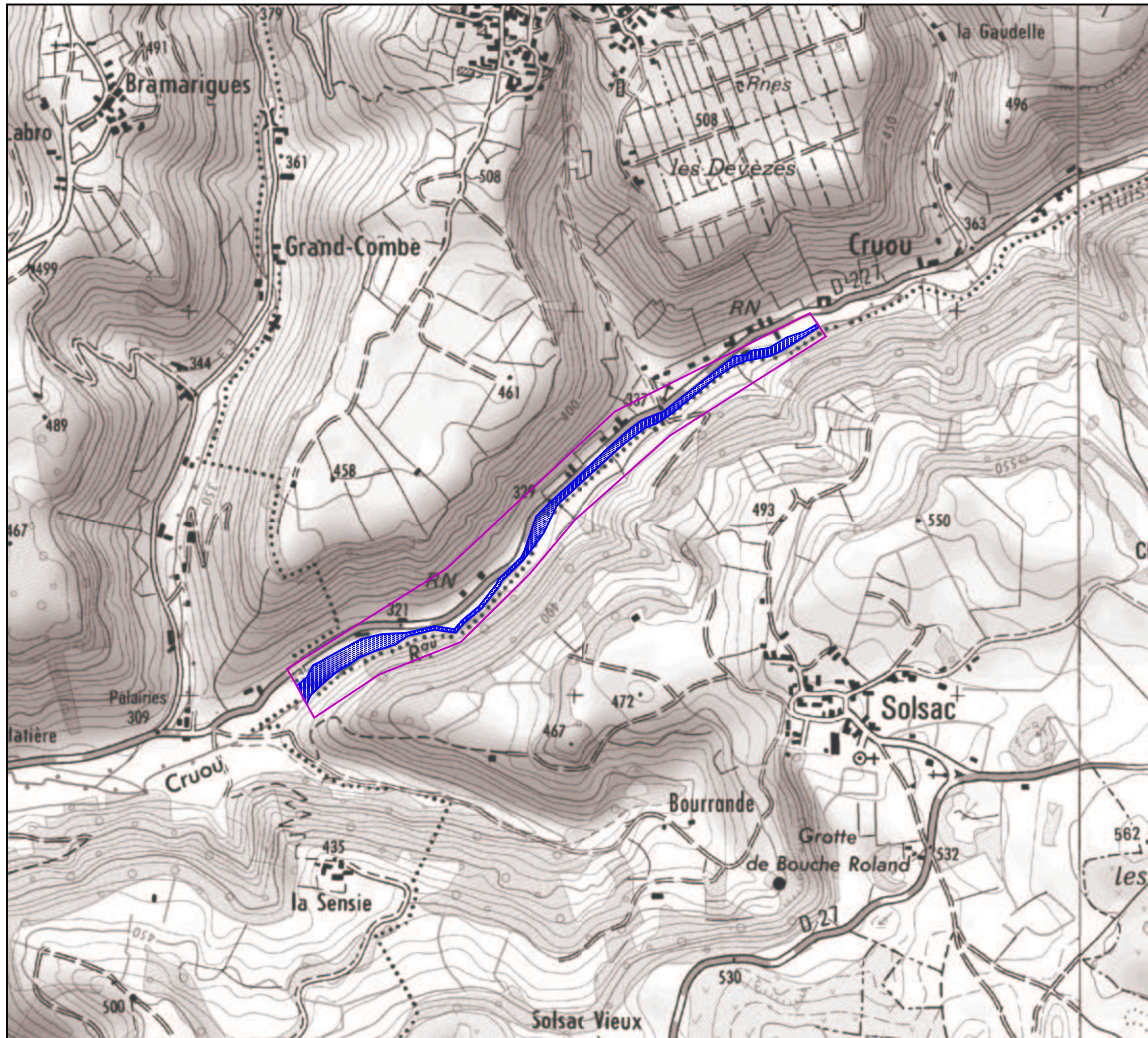
PRÉFET DE L'AVEYRON

Direction départementale des territoires







Service Énergie, Déchets et Prévention des Risques

Unité Prévention des Risques

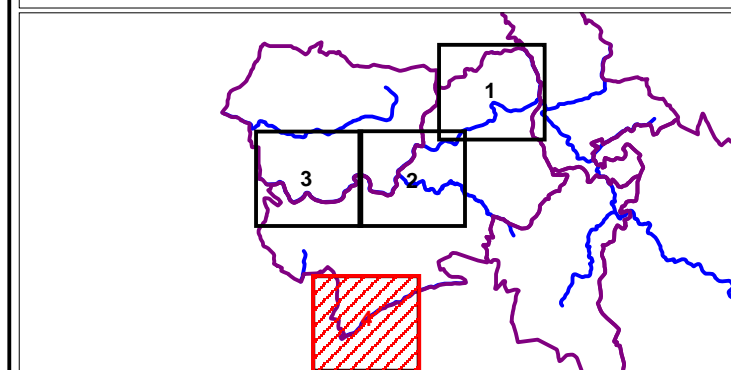
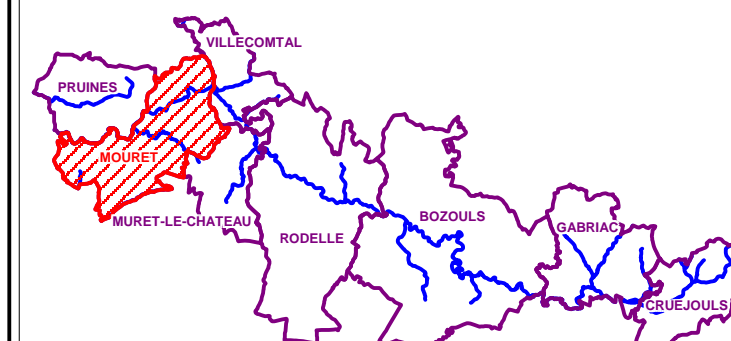
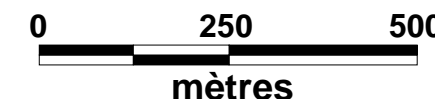
Plan de Prévention des Risques Inondation
BASSIN DU DOURDOU AMONT
COMMUNE DE MOURET
Planche 4



LEGENDE :

-  **Risque fort**
-  **Risque faible zone urbaine**
-  **Risque faible expansion des crues**
-  **Limite crue de référence**
-  **Périmètre du PPRI**
-  **Profil indiquant les cotes d'écoulement de la crue de référence (en m NGF)**

Echelle 1/10 000°



Prescrit par Arrêté préfectoral
 n°2012-341-0010 du 6 décembre 2012
 Approuvé par Arrêté préfectoral
 n°xxxx-xxx-xxxx du xx-xx-xxxx

Cartographie du zonage réglementaire

PPRI

Décembre 2012

Rapport n°433 1069

