








PLAN DE PREVENTION DES
RISQUES D'INONDATION
TARN AMONT

Commune de CREISSELS

Cadastre

-  Parcelle
-  Bâti

Règlement

-  Zone Verte
-  Zone Bleu clair
-  Zone Bleu foncé
-  Sens d'écoulement
-  Limites communales
-  Profils
-  Limite de la zone d'étude

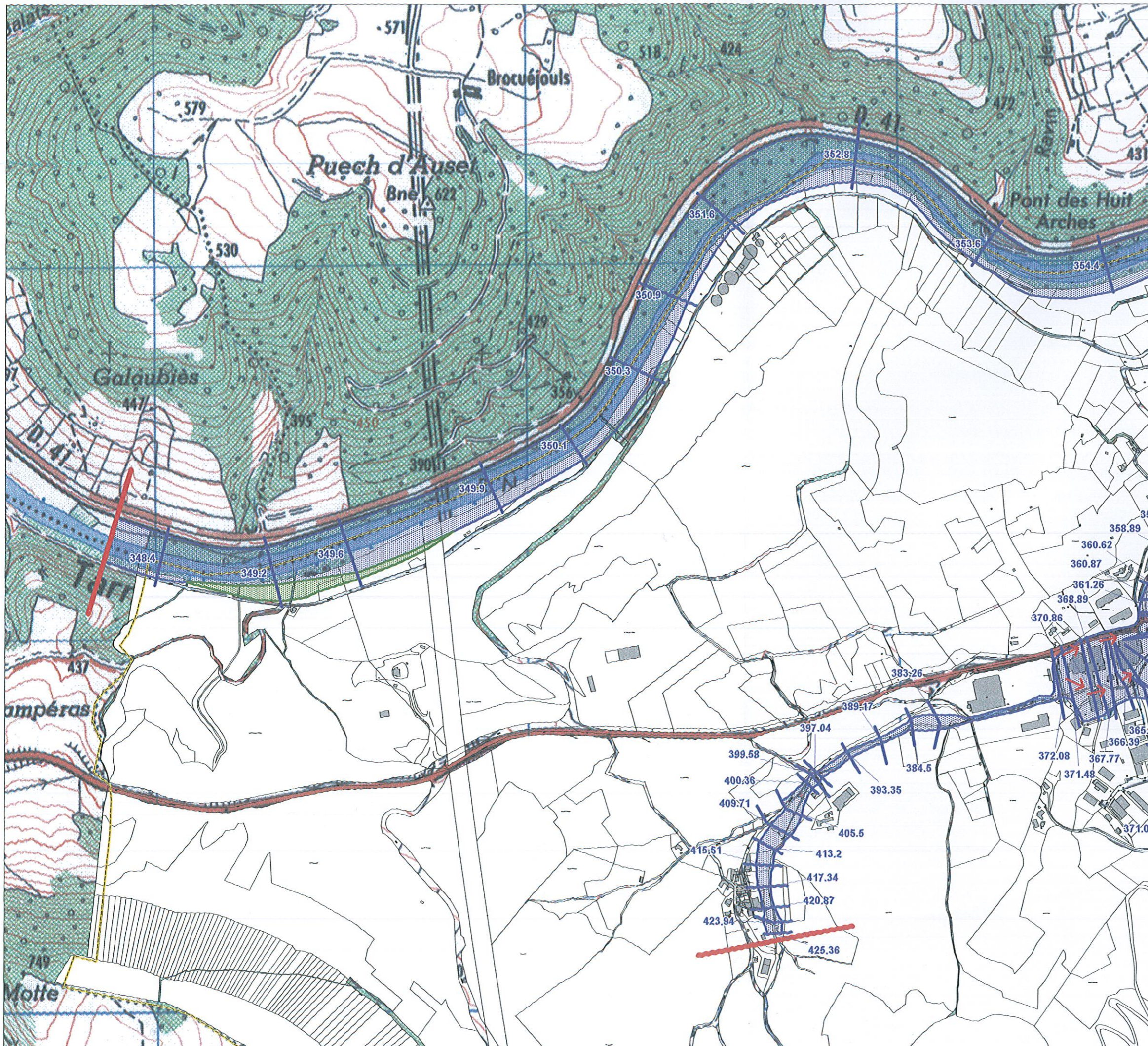
Le report de la Zone inondable est réalisé
uniquement sur les communes avec cadastre

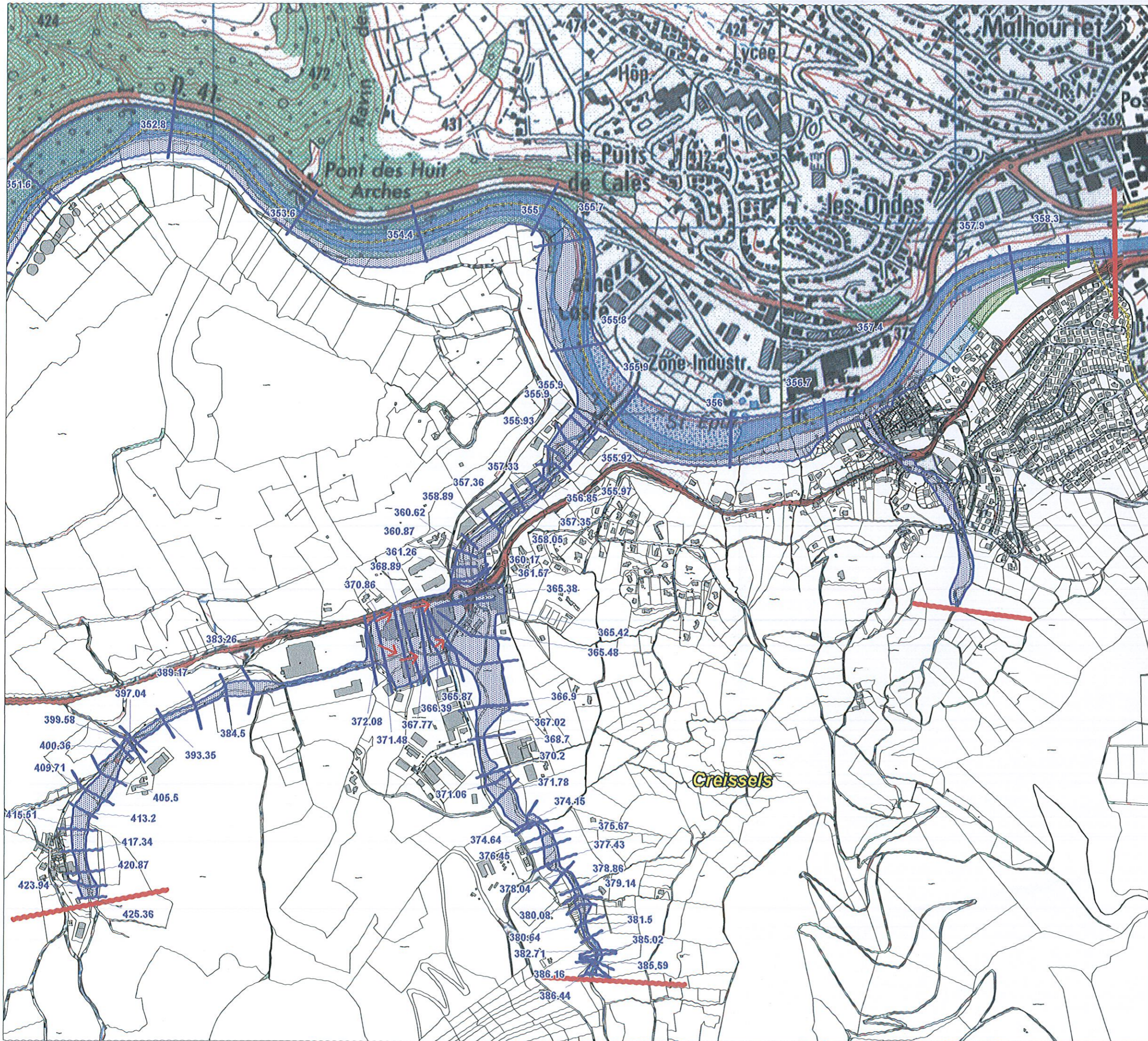
 Echelle : 1 / 10 000
0  500 m

Source : fond de carte
IGN au 1 / 25 000

PLANCHE n° 6

Janvier 2011












PLAN DE PREVENTION DES
RISQUES D'INONDATION
TARN AMONT

Commune de CREISSELS

Cadastre

-  Parcelle
-  Bâti

Règlement

-  Zone Verte
-  Zone Bleu clair
-  Zone Bleu foncé
-  Sens d'écoulement
-  Limites communales
-  Profils
-  Limite de la zone d'étude

Le report de la Zone inondable est réalisé
uniquement sur les communes avec cadastre



Echelle : 1 / 10 000



Source : fond de carte
IGN au 1/25 000



PLANCHE n° 5

Janvier 2011








**PLAN DE PREVENTION DES
RISQUES D'INONDATION
TARN AMONT**

Commune de CREISSELS
Zoom du secteur de Raujoles

Cadastre

-  Parcelle
-  Bâti

Règlement

-  Zone Verte
-  Zone Bleu clair
-  Zone Bleu foncé
-  Sens d'écoulement
-  Limites communales
-  Profils
-  Limite de la zone d'étude

Le report de la Zone inondable est réalisé
uniquement sur les communes avec cadastre



Echelle : 1 / 5 000



PLANCHE n° 7

Janvier 2011

