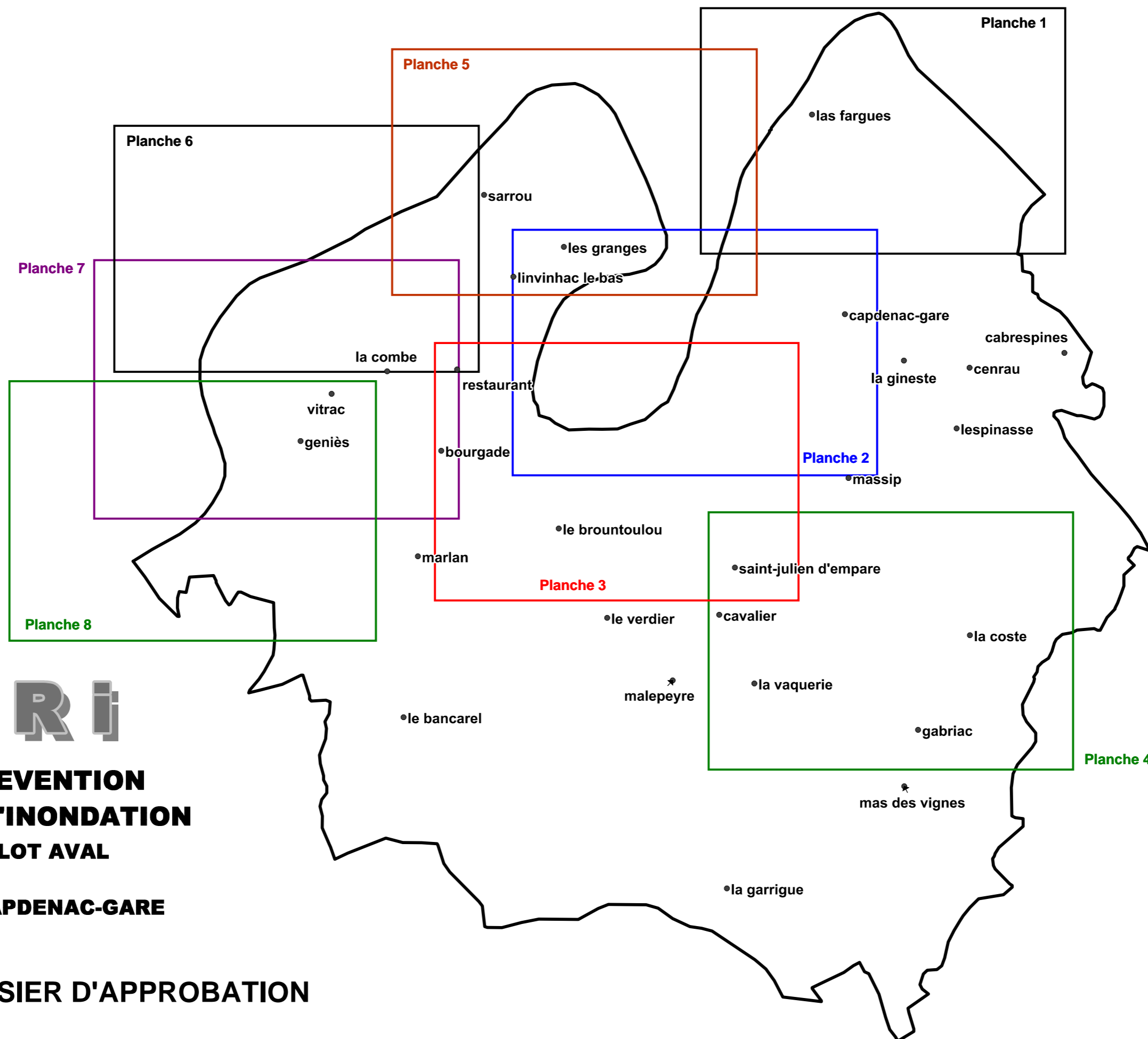




Direction Départementale  
des Territoires

Service Energie, Risques,  
Bâtiment et Sécurité

Unité  
Prévention des Risques



**PPRI**

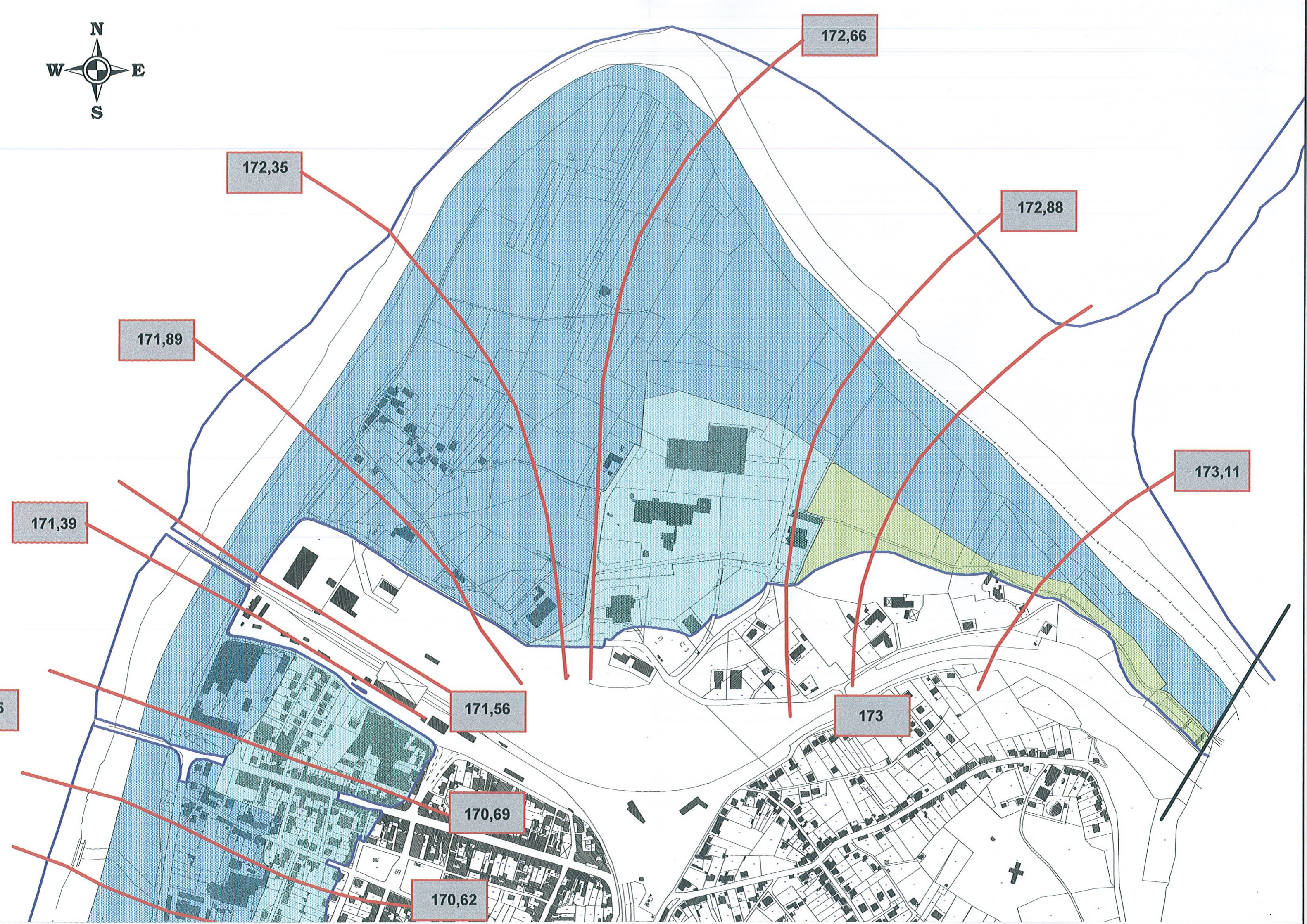
**PLAN DE PREVENTION  
DES RISQUES D'INONDATION  
BASSIN DU LOT AVAL**

**COMMUNE DE CAPDENAC-GARE**

**EXTRAIT DU DOSSIER D'APPROBATION**

Prescrit par  
arrêté préfectoral  
n° 2007-355-14  
du 21 décembre 2007

Approuvé par  
arrêté préfectoral  
n° 2010-96-4  
du 6 avril 2010



172,66

172,35

172,88

171,89

173,11

171,39

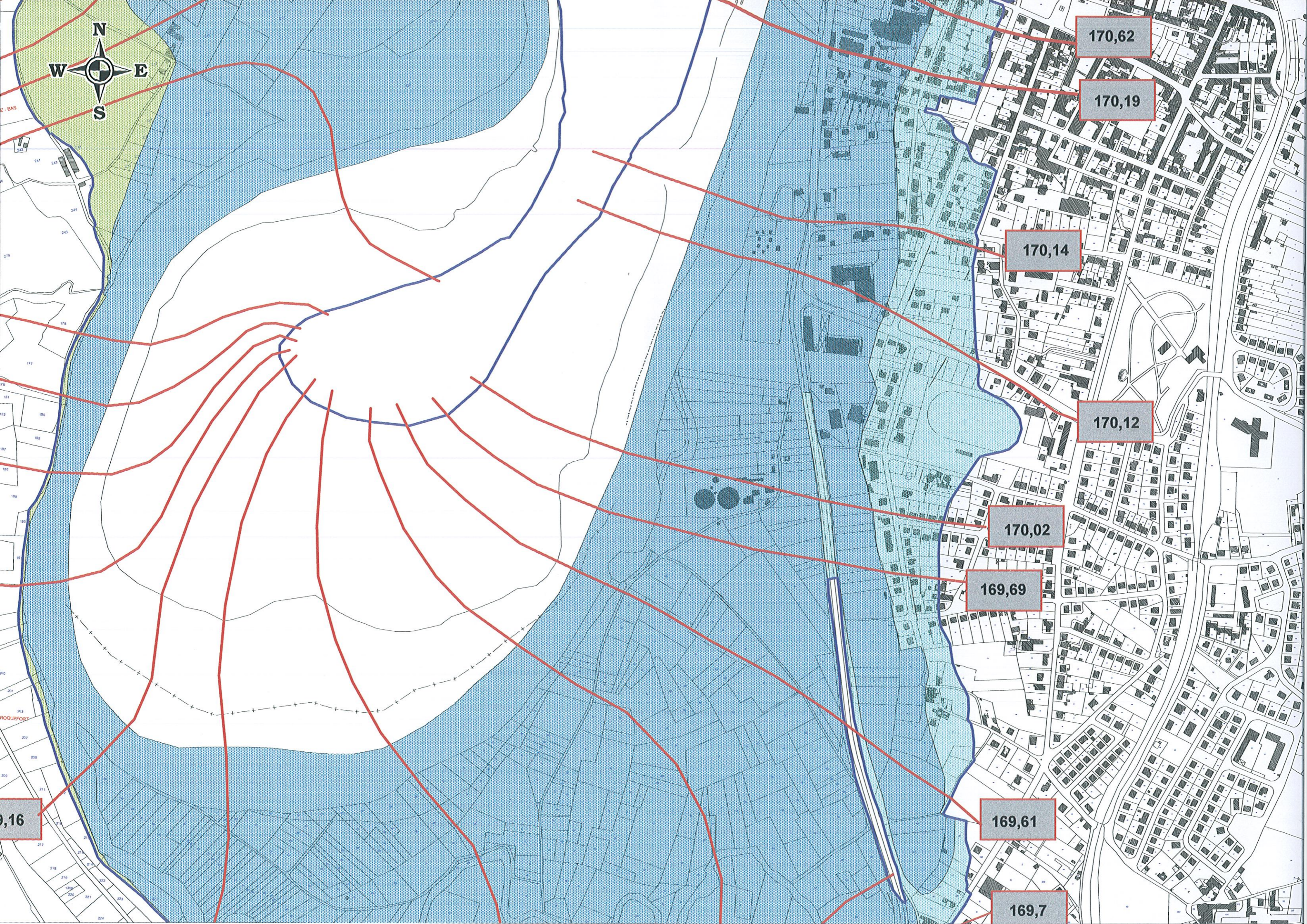
5

171,56

173

170,69

170,62



170,62

170,19

170,14

170,12

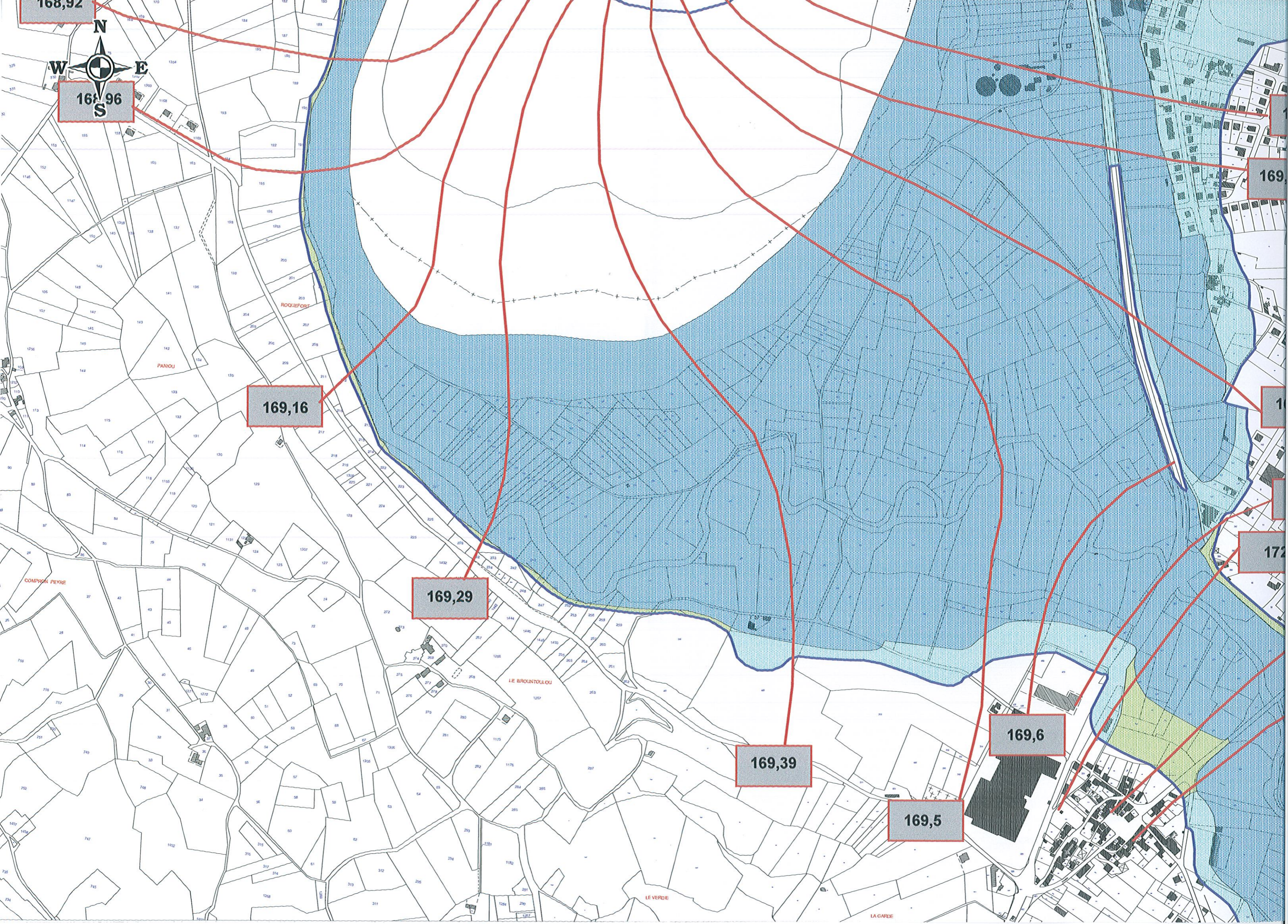
170,02

169,69

169,61

169,7

169,16



168,92

169,

169,16

172

169,29

169,39

169,5

169,6

ROQUEFORT

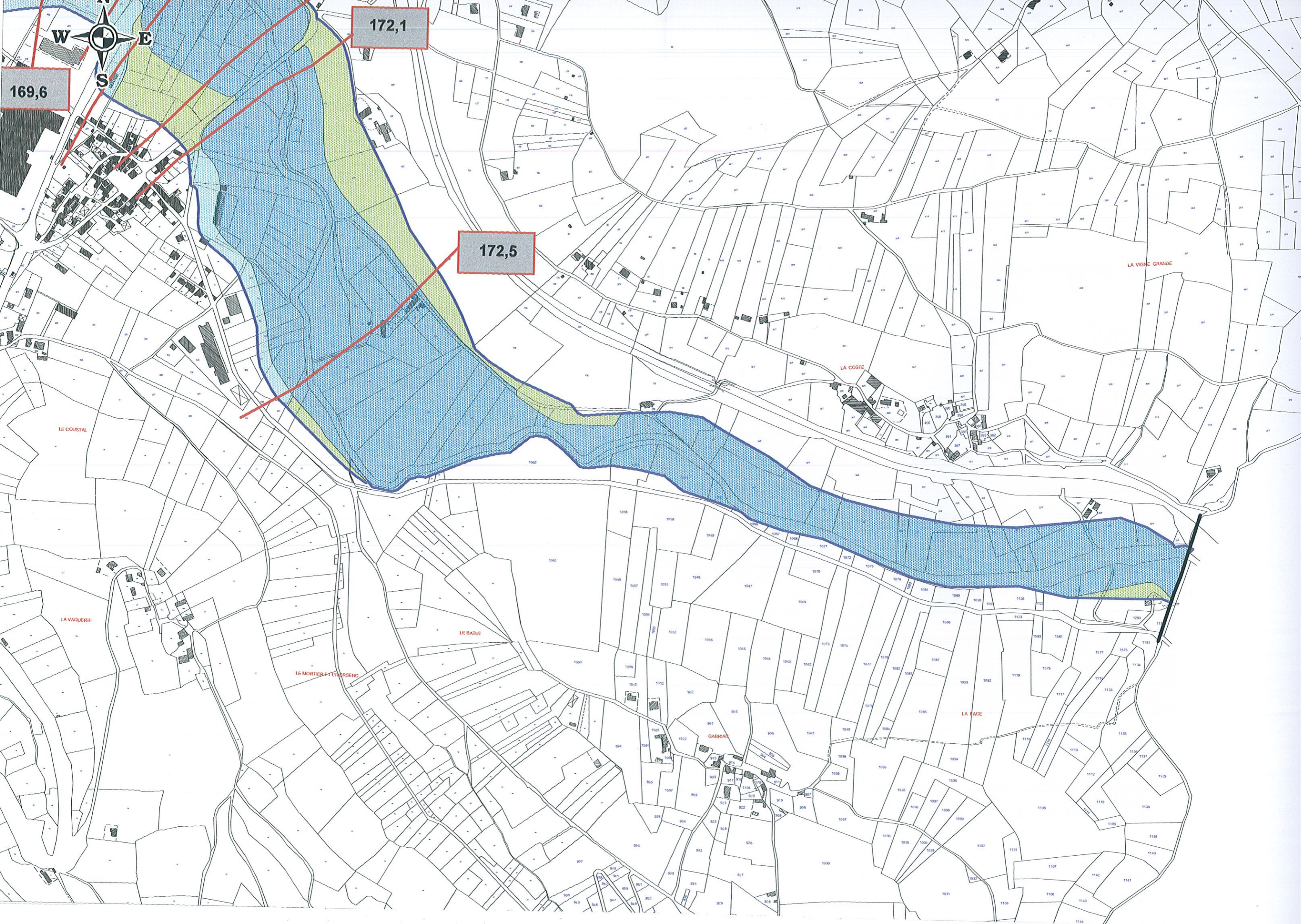
PANIQU

LE BROUTOULOU

LE VERDE

LA GARDE

COMPIGNON PEYRE



169,6

172,1

172,5



LE COUSTAL

LA VAGUERE

LE MORTIER ET L'ARSENC

LE BATUT

GABRIAT

LA FAGE

LA COSTE

LA VIGNE GRANDE



167,53

167,60

167,86

167,99

168,08

171,89

171,39

168,25

168,14

168,37

167,26

LAS CANS

COUSSAU

L'VINIAC - LE - BAS

