

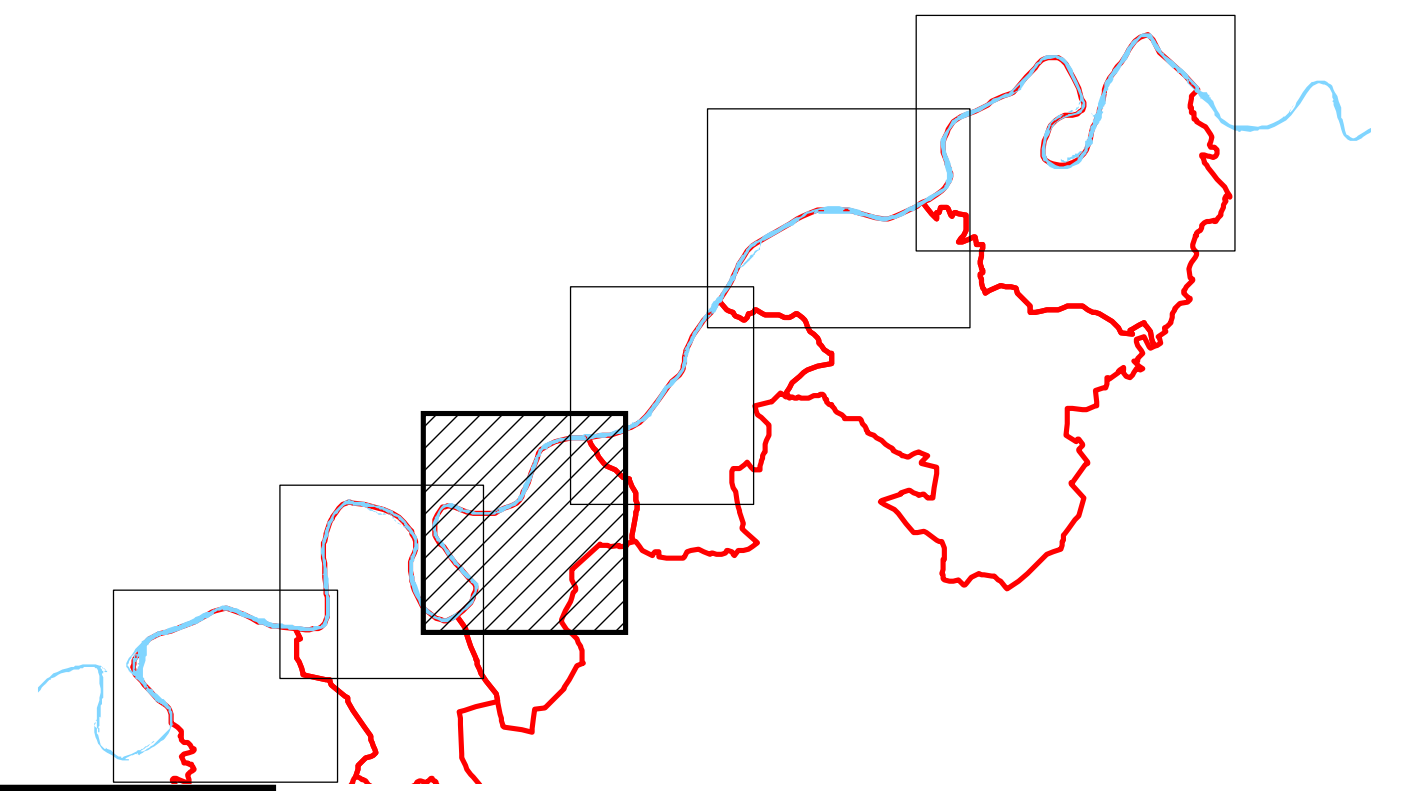

 Liberté • Égalité • Fraternité
 RÉPUBLIQUE FRANÇAISE
 Direction
 départementale
 des territoires
 Aveyron
 Service Énergie, Déchets
 et Prévention des Risques
 Unité
 Prévention des Risques

PPR

PLAN DE PREVENTION DES RISQUES INONDATION BASSIN DU LOT AVAL

COMMUNE D'AMBEYRAC

3 - ZONAGE RÉGLEMENTAIRE




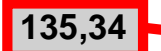




Prescrit par
 arrêté préfectoral
 n° 2007-355-14
 du 21 décembre 2007
 Approuvé par
 arrêté préfectoral
 n° 2010-96-4
 du 6 avril 2010

ECHELLE: 1/10 000







DOSSIER D'APPROBATION

Avril
2010

LEGENDE

-  Limite de la crue de référence
-  Isocote et cote de la crue de référence
-  risque fort
-  risque faible zone urbaine
-  risque faible expansion des crues
-  Limite de la zone d'étude



LEGENDE	
	Limite de la crue de référence
	135,34 Isocote et cote de la crue de référence
	risque fort
	risque faible zone urbaine
	risque faible expansion des crues
	Limite de la zone d'étude

Map labels and elevation points:

- Settlements and Landmarks:** Mas de Douce, St-Affre, le Moulin de Filhol, Ambeyrac, Bouissières, Pages, Mas de Parry, les Grange, le Puech d'O, la Vernière, la Garrigue, Méjos, le Cayrol, le Puech Mazel, la Fumade, Milhac, Salinières, la Barasque, Clouette, Caillac, l'Angle, Laubard, le Couderc, Très Lagarde, Suc de Ruilhe, Pylône et Bne, le Puech d'O, la Vernière, la Garrigue, Méjos, le Cayrol, le Puech Mazel, la Fumade, Milhac, Salinières.
- Elevation Points (in red boxes):** 158,5, 158,2, 158,05, 157,9, 157,75, 157,6, 157,45, 157,3, 157,15, 157, 156,85, 156,7, 156,55, 156,4, 156,25, 155,5, 155,65, 155,8, 155,95, 156,1, 158,35, 158,65, 158,9, 159,3, 157,3, 157,15, 157, 156,85, 156,7, 156,55, 156,4, 156,25, 155,5, 155,65, 155,8, 155,95, 156,1, 156,25.